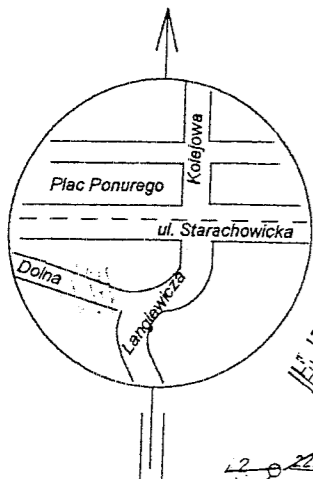


woj. Świętokrzyskie
pow. Starachowicki
gm. Wąchock
Wąchock ul. Dolna
działka nr 3816/2
Mapa do celów projektowych
144.121.2022 / 144.122.1611


skala 1: 500

Granice działek przyjęto
w/g danych ewidencji gruntów
orientacja

PROJEKT ZAGOSPODAROWANIA TERENU



144.121.2022 / 144.122.1611

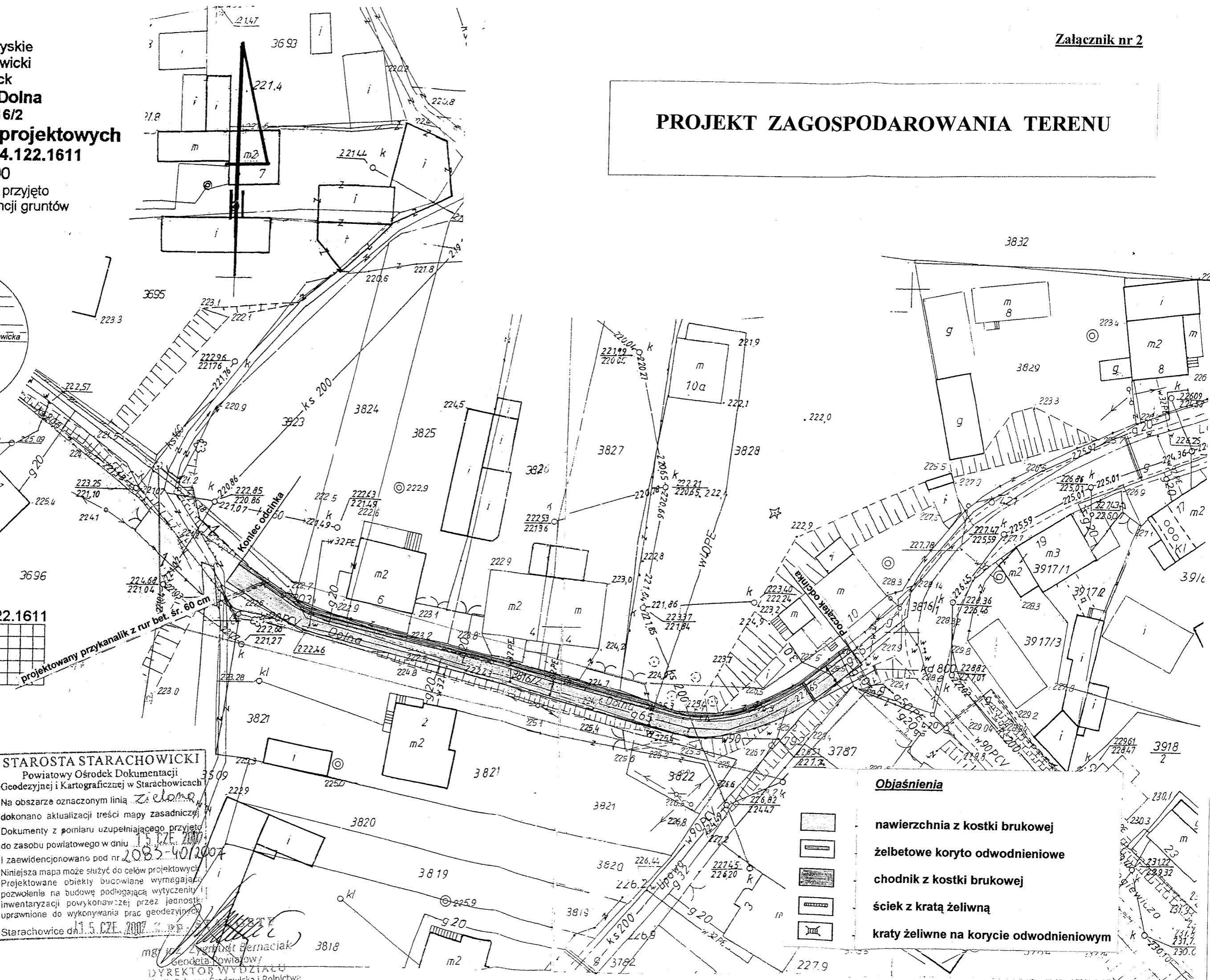


wyk. czerwiec. 2007 r.
„Azymut” Usługi geodezyjne
mgr inż. Marcin Kielan
Starachowice ul. Lipowa 33/52
kier. rob. geodeta uprawniony

mgr inż. Urszula Kielan
nr upr. 10811

STAROSTA STARACHOWICKI
Powiatowy Ośrodek Dokumentacji
Geodezyjnej i Kartograficznej w Starachowicach
Na obszarze oznaczonym linią zieloną
dokonano aktualizacji treści mapy zasadniczej.
Dokumenty z pomiaru uzupełniającego przyjęte
do zasobu powiatowego w dniu 15.07.2007
i zaewidencjonowano pod nr 2085-40/2007
Niniejsza mapa może służyć do celów projektowych.
Projektowane obiekty budowlane wymagające
pozwolenia na budowę podlegają wytyczeniu i
inventaryzacji powykonawczej przez jednostki
uprawnione do wykonywania prac geodezyjnych.
Starachowice dn. 15.07.2007 r. [Signature]

mgr inż. Zdzisław Bernaciak
geodeta powiatowy
DYREKTOR WYDZIAŁU
geodezji i Ochrony Środowiska i Rolnictwa



- Objaśnienia**
- nawierzchnia z kostki brukowej
 - żelbetowe koryto odwodnieniowe
 - chodnik z kostki brukowej
 - ściek z kratą żeliwną
 - kraty żelwne na korycie odwodnieniowym