


GMINA WĄCHOCK
ul. Wielkowiejska 1
27-215 Wąchock
NIP 664-19-85-659 R. 291009930

BGK. 6825.20.2012

złogomby 14

01.0004.470.0011

Wąchock 07.12.2012r



Rada Miejska
w Wąchocku

Dotyczy: przedstawienia do wiadomości kart inventaryzacyjnych na nieruchomości położone w Wąchocku i Michalowie, stanowiące własności Skarbu Państwa w celu ich komunalizacji.

Nieruchomości opisana w kartach inventaryzacyjnych nr 154 i 155 stanowią własność Skarbu Państwa. Zgodnie z pkt. II instrukcji stanowiącej załącznik do Uchwały nr 104 Rady Ministrów z dnia 1990.07.09 Komisja Inventaryzacyjna sporządza karty i spisy inventaryzacyjne, które przedstawia się do wiadomości Radzie Miejskiej. Po przyjęciu wiadomości przez Radę Miejską, karty i spisy gruntów podlegające komunalizacji wyklada się do publicznego wglądu w celu wniesienia przez zainteresowane strony ewentualnych zastrzeżeń i uwag. Na podstawie art. 17a ustawy z dnia 10maja 1990 roku – przepisy wprowadzające ustawę o samorządzie terytorialnym i ustawę o pracownikach samorządowych (Dz. U. Nr 32poz 191ze zm.) Burmistrz przesyła do Wojewody Świętokrzyskiego wniosek z kompletem dokumentów w celu stwierdzenia nabycia przez Gminę Wąchock z mocy prawa własności tych nieruchomości.

Burmistrz
Samela




Województwo: świętokrzyskie

Powiat : starachowicki

Gmina : Wąchock

Miejscowość: Wąchock





| | |
|--------------------------|--------|
| Komisja inwentaryzacyjna | Podpis |
| Nazwisko i imię | |
| Staniszewski Sebastian | |
| Gładys Barbara | |
| Banaszczyk Lidia | |

SPIS INWENTARYZACYJNY
NIERUCHOMOŚCI, PRZEDSIĘBIORSTWA, ZAKŁADÓW
I INNYCH JEDNOSTEK

| Lp. | Numer karty inwentaryzacyjnej | Oznaczenie | | | Nieruchomość | | | Przedsiębiorstwo, zakład i inne jednostka organizacyjna | | | | | | | Uwagi |
|-----|-------------------------------|-------------------|-------------------|--------------------|-------------------------------|--------------|-------------------------------|---|-------|---------------|----------------------|------|---------|------|-------|
| | | księgi wieczystej | ewidencji gruntów | Rodzaj użytkowania | Powierzchnia w m ² | Wartość w zł | Numer karty inwentaryzacyjnej | Nazwa | Adres | Wartość w zł | | Inne | Łącznie | | |
| | | 3 | 4 | 5 | 6 | 7 | 8 | 9 | 10 | Środki trwałe | Przedmioty nietrawne | 13 | 14 | 15 | |
| 1 | 2 | | | | | | | | | | | | | | |
| 154 | | KI1H/00045101/8 | 4759/1 | budowlana | 66 | 660,00 | 154 | ---- | ---- | ---- | ---- | ---- | ---- | ---- | |

Numer i data decyzji wojewody








Województwo: świętokrzyskie

Powiat : skarżyski

Jednostka ewidencyjna: Skarżysko Kościelne

Obszr ewidencyjny: **Michałów**

| | |
|--------------------------|--|
| Komisja inwentaryzacyjna | |
| Nazwisko i imię | Podpis |
| Stanisławski Sebastian |  |
| Gładys Barbara |  |
| Banaszczyk Lidia |  |


| | |
|---------------------------------------|-----------------|
| Oznaczenie nieruchomości | |
| Nr księgi wieczystej | KI1R/00030533/6 |
| oznac. dokumentu | |
| Położenie : ulica nr porządkowy | Michałów |

Numer karty inwentaryzacyjnej 155

| Numer ewid. działki | Powierzchnia działki nieruchomości m ² | Rodzaj użytkowania | Budynki, budowle i urządzenia | | | | | Udział w użytkowaniu wieczystym | Osoba prawna, osoba fizyczna, inna jednostka której oddano nieruchomości w użytkowanie wieczyste, zarząd lub użytkowanie | Wartość w zł | | Uwagi |
|---------------------|---|--------------------|-------------------------------|-------------------|---------------------------|--------------------------|-----|---------------------------------|--|--------------|----------------|-------|
| | | | Rodzaj | Ilość kondygnacji | Ilość lokali mieszkalnych | Ilość sprzedanych lokali | 9 | | | gruntu | część składowa | |
| 1 | 2 | 3 | 4 | 5 | 6 | 7 | 8 | 9 | 10 | 11 | 12 | |
| 85/2 | 200 | budowlana | --- | --- | --- | --- | --- | ----- | 2000 | --- | | |

0

0



| | |
|--|------------|
| <p>Rubryka 2.6 - Podstawa nabycia</p> <p>Informacje znajdują się w zestawieniu rubryk podstaw wpisów umieszczonym na końcu treści księgi</p> | |
| <p>Rubryka 2.7 - Dane o wniosku i chwili wpisu</p> <p>Informacje znajdują się w zestawieniu rubryk danych o wnioskach i chwili wpisów umieszczonym na końcu treści księgi</p> | |
| <p>Rubryka 2.8 - Komentarz</p> | |
| <p>Pole 2.8.0.1 - Komentarz do migracji</p> | |
| Numer i nazwa pola | Treść pola |
| Indeks | Wpisu |
| <p>A: Wpis/ lub części wpisów, ujawnione w księdze wieczystej w toku migracji, które zawierają treść nie objętą strukturą księgi wieczystej, a także projekty wpisów przeniesione z dotychczasowej księgi wieczystej</p> | |


DZIAŁ III - "PRAWA, ROSZCZENIA I OGRANICZENIA"
Brak wpisu

DZIAŁ IV - "HIPOTEKA"
Brak wpisu

WNIOSKI I PODSTAWY WPISÓW W KSIĘDZE WIECZYTEJ

Zestawienie rubryk - podstaw wpisów

| | | | | |
|--|--|-------|-----------------------------|--|
| Nr | Dane o wniosku | | DZ. KW. / / 00003471 / 09 / | |
| | Rubryka - Podstawa oznaczenia (sprostowania) | | | |
| 1 | Numer i nazwa pola | | Treść pola | |
| | Indeks | Wpisu | | |
| 1. Podstawa oznaczenia (sprostowania) | | | | |
| 2. Data sporządzenia | | | | |
| 3. Nazwa organu | | | | |
| 4. Siedziba organu | | | | |
| <p>Położenie dokumentu</p> | | | | |
| 5. Numer karty akt | | | | |
| 6. Numer księgi | | | | |
| 3 / / | | | | |
| 2 | | | | |
| Dane o wniosku | | | | |
| DZ. KW. / / 00003471 / 09 / | | | | |
| Rubryka - Podstawa oznaczenia (sprostowania) | | | | |
| Numer i nazwa pola | | | | |
| Indeks | | | | |
| Wpisu | | | | |
| Treść pola | | | | |
| 1. Podstawa oznaczenia (sprostowania) | | | | |
| 2. Data sporządzenia | | | | |
| 3. Nazwa organu | | | | |
| WYPIS Z REJESTRU GRUNTÓW | | | | |



| | | | | | |
|--|--|---|--|-----------------------------|--|
| 4 | | Siedziba organu | | | |
| <p>Położenie dokumentu</p> | | 5. Numer karty akt | | 4 | |
| 6. Numer księgi | | / / | | | |
| 3 | | Dane o wniosku | | DZ. KW. / / 00003471 / 09 / | |
| <p>Podrubryka - Decyzja administracyjna</p> | | Numer i nazwa pola | | Treść pola | |
| Indeks | | Wpisu | | | |
| 1. Przedmiot decyzji | | AKT WŁASNOŚCI ZIEMI | | | |
| 2. Numer decyzji | | PBG-ON-451-07-08-46/75 | | | |
| 3. Data wydania decyzji | | 1975-10-27 | | | |
| 4. Oznaczenie organu | | NACZELNIK GMINY W SKARZYSKU-KAMIENNEJ | | | |
| 5. Siedziba organu | | SKARZYSKO-KAMIENNA | | | |
| <p>Położenie dokumentu</p> | | 6. Numer karty akt | | 5 | |
| 7. Numer księgi | | / / | | | |
| 4 | | Dane o wniosku | | DZ. KW. / / 00003471 / 09 / | |
| <p>Podrubryka - Decyzja administracyjna</p> | | Numer i nazwa pola | | Treść pola | |
| Indeks | | Wpisu | | | |
| 1. Przedmiot decyzji | | DECYZJA | | | |
| 2. Numer decyzji | | KG-70164/979 | | | |
| 3. Data wydania decyzji | | 1979-04-14 | | | |
| 4. Oznaczenie organu | | NACZELNIK GMINY W WIĄCHOCKU | | | |
| 5. Siedziba organu | | WIĄCHOCK | | | |
| <p>Położenie dokumentu</p> | | 6. Numer karty akt | | 6 | |
| 7. Numer księgi | | / / | | | |
| 5 | | Dane o wniosku | | DZ. KW. / / 00003471 / 09 / | |
| <p>Podrubryka - Inna podstawa</p> | | Numer i nazwa pola | | Treść pola | |
| Indeks | | Wpisu | | | |
| 1. Wskazanie podstawy | | ART. 11 UST. 1 USTAWY O GOSPODARCE NIERUCHOMOŚCIAMI (TEKST JEDN. DZ. U. Z 2004 R. NR 261 POZ. 2603 Z POZ.N. ZMIANAMI) | | | |
| 2. Sygnatura | | 1997-06-21 | | | |
| 3. Data wydania | | | | | |
| 4. Wystawca | | | | | |
| <p>Położenie dokumentu</p> | | 5. Numer karty akt | | / / | |
| 6. Numer księgi | | / / | | | |

| Zestawienie rubryk - danych o wnioskach i chwil wpisów | | | |
|--|-----------------------------|---------------------|------------|
| Nr | Podrubryka - Dane o wniosku | | |
| | Numer i nazwa pola | Wpisu | Treść pola |
| 1. | 1. Chwila wpływu | 2009-09-10 14:30:00 | |
| | 2. Rodzaj dziennika | DZ. KW. | |
| | 3. Numer dziennika | / 00003471 / 09 / | |
| | 4. Czy z urzędu | NIE | |
| | 5. Numer karty akt | | |
| | 6. Numer księgi | / / | |
| | Podrubryka - Chwila wpisu | | |
| | 1. Chwila wpisu | 2009-10-08 00:00:00 | |

**BIURO NOTYURYSTYCZNE CENTRALNEJ
 KASJERKI KSIĄG WIECZYSTYCH
 PRACOWNIK EKSPozyTURY
 CENTRALNEJ INFORMACJI
 ul. Sikorskiego 20
 00-110 Warszawa
 tel. 22 62 12 12 12
 fax. 22 62 12 12 12
 www.ki.gov.pl**



[Large handwritten signature]

Legenda:

1. Prezentowana treść księgi wieczystej zawiera tylko wpisy aktualne.
2. "Indeks Wpisu" (indeks podstaw wpisów) - oznacza numer, pod którym w Zestawieniu rubryk - podstaw wpisów, znajdują się po wszystkich działach księgi wieczystej, opisany został dokument stanowiący podstawę dokonania wpisu w księgach wieczystych.

Adresat:
 URZĄD MIASTA I GMINY W WACHOCKU

Odpis zwykły księgi wieczystej, stan z dnia 2011-02-17 12:37

OZNACZENIE KSIĘGI WIECZYTEJ

Rubryka 0.1 - Informacje podstawowe

| | |
|------------------------|--|
| Numer i nazwa pola | Treść pola |
| 1. Numer księgi | KIIR / 00030533 / 6 |
| 2. Oznaczenie wydziału | SĄD REJONOWY W SKARZYSKU-KAMIENNEJ |
| A: nazwa sądu | SKARZYSKO-KAMIENNA |
| B: siedziba sądu | KIIR |
| C: kod wydziału | V |
| D: numer wydziału | WYDZIAŁ KSIĄG WIECZYSTYCH |
| E: nazwa wydziału | |
| Numer i nazwa pola | Treść pola |
| 3. Typ księgi | Indeks zmiany NIERUCHOMOŚĆ GRUNTOWA |

Rubryka 0.2 - Dane o założeniu księgi wieczystej

| | | |
|---|---------------|--|
| Numer i nazwa pola | Indeks zmiany | Treść pola |
| 1. Stan w czasie założenia | | ZALOZENIE KSIĘGI WIECZYTEJ DLA NIERUCHOMOŚCI, DLA KTORZEJ NIE BYŁA PROWADZONA KSIĘGA WIECZYSTA |
| 2. Chwilą zapisana księgi | | 2010-10-26-08:38:28-399944 |
| 3. Chwilą ujawnienia księgi | | 2010-10-29-10:33:55-572019 |
| 4. Data założenia dobywczości księgi wieczystej | | 2009-10-08 |

Rubryka 0.3 - Dane o zamknięciu księgi wieczystej

| | | |
|-------------------------------|---------------|------------|
| Numer i nazwa pola | Indeks zmiany | Treść pola |
| 1. Chwilą zamknięcia księgi | | |
| 2. Podstawa zamknięcia księgi | | |

Rubryka 0.4 - Podstawa zmiany
Brak wpisu

DZIAŁ I-0 - "OZNACZENIE NIERUCHOMOŚCI"

Rubryka 1.1 - Wzmianki w działale I-0

Brak wpisu

Rubryka 1.2 - Numer nieruchomości

| | | |
|--------------------------------|--------------|------------|
| Numer i nazwa pola | Indeks wpisu | Treść pola |
| 1. Numer bieżący nieruchomości | 1, 2 | 1 |

Rubryka 1.3 - Położenie

| | | | |
|-----|---------------------|--------------|---------------------|
| Lp. | Numer i nazwa pola | Indeks wpisu | Treść pola |
| 1. | 1. Numer porządkowy | 1, 2 | 1 |
| | 2. Województwo | 1, 2 | ŚWIĘTOKRZYSKIE |
| | 3. Powiat | 1, 2 | SKARZYSK |
| | 4. Gmina | 1, 2 | SKARZYSKO-KOŚCIELNE |
| | 5. Miejscowość | 1, 2 | MICHAŁÓW |
| | 6. Działka | | |

Rubryka 1.4 - Oznaczenie

Podrubryka 1.4.1 - Działka ewidencyjna

| | | | |
|-----|-------------------------------|--------------|-------------------------|
| Lp. | Numer i nazwa pola | Indeks wpisu | Treść pola |
| 1. | 1. Identyfikator działki | | |
| | 2. Numer działki | 1, 2 | 82/5 |
| | 3. Obręb ewidencyjny | 1, 2 | 3 |
| | A: numer obrębu ewidencyjnego | | |
| | B: nazwa obrębu ewidencyjnego | 1, 2 | MICHAŁÓW |
| | 4. Położenie | 1, 2 | 1 |
| | 5. Ulica | 1. | |
| | 6. Sposób korzystania | 1, 2 | UŻYTKI ROLNE ZABUDOWANE |
| | 7. Odlączenie | | |
| | Numer księgi | | |
| | Obszar | | |
| | 8. Przyłączenie | | |
| | Numer księgi | | |
| | Obszar | | |
| | 9. Numer księgi zagnilonej, | | |
| | A: numer księgi zagnilonej | 1. | |

| | | | |
|--|----|---------------------------------|--|
| zniszczonej, dawnej, zbioru dokumentów | 1. | B: numer księgi zniszczonej | |
| | 1. | C: numer księgi dawnej | |
| | 1. | D: oznaczenie zbioru dokumentów | |

Podrubryka 1.4.2 - Budynek
Brak wpisu

Podrubryka 1.4.3 - Urządzenie
Brak wpisu

Podrubryka 1.4.4 - Lokal
Brak wpisu

Rubryka 1.5 - Obszar

| | | |
|--------------------|--------|------------|
| Numer i nazwa pola | Indeks | Treść pola |
| | Wpisu | |
| 1. Obszar | 1, 2 | 0,0200 HA |

Rubryka 1.6 - Zgodność z danymi ewidencji gruntów i budynków
Brak wpisu

Rubryka 1.7 - Podstawa oznaczenia (sprostowania)
Informacje znajdują się w zestawieniu rubryk podstaw wpisów umieszczonym na końcu treści księgi

Rubryka 1.8 - Dane o wniosku i chwili wpisu
Informacje znajdują się w zestawieniu rubryk danych o wnioskach i chwili wpisów umieszczonym na końcu treści księgi

Rubryka 1.9 - Komentarz
Pole 1.9.0.1 - Komentarz do migracji

| | | |
|---|--------|------------|
| Numer i nazwa pola | Indeks | Treść pola |
| | Wpisu | |
| A: Wpisy lub części wpisów, ujawnione w księdze wieczystej w toku migracji, które zawierają treść nie objętą strukturą księgi wieczystej, a także projekty wpisów przeniesione z dotychczasowej księgi wieczystej | | |
| B: Ostatni numer aktualnego lub wykreślonego wpisu w danym dziale | 1 | |

DZIAŁ I-SP - "SPIS PRAW ZWIĄZANYCH Z WŁASNOŚCIĄ"
Brak wpisu

DZIAŁ II - "WŁASNOŚĆ"

Rubryka 2.1 - Wzmianki w dziale II
Brak wpisu

Rubryka 2.2 - Właściciel

Podrubryka 2.2.1 - Udział

| | | | |
|-----|---|---------|------------|
| Lp. | Numer i nazwa pola | Indeks | Treść pola |
| | | Wpisu | |
| 1. | 1. Numer udziału w prawie | 3, 4, 5 | 1 |
| | 2. Wielkość udziału (licznik/mianownik) | 3, 4, 5 | 1 / 1. |
| | 3. Rodzaj wspólności | | |

Podrubryka 2.2.2 - Skarb Państwa

| | | | |
|-----|------------------------------------|--------|------------|
| Lp. | Numer i nazwa pola | Indeks | Treść pola |
| | | Wpisu | |
| 1. | 1. Lista wskazań udziałów w prawie | 1. | 3, 4, 5 |
| | 2. Nazwa | | 3, 4, 5 |
| | 3. Siedziba | | |
| | 4. REGON | | |
| | 5. Rola instytucji | | |

Podrubryka 2.2.3 - Jednostka samorządu terytorialnego (związek międzygminny)
Brak wpisu

Podrubryka 2.2.4 - Inna osoba prawna
Brak wpisu

Podrubryka 2.2.5 - Osoba fizyczna
Brak wpisu

Rubryka 2.3 - Właściciel wyodrębnionego lokalu
Brak wpisu

Rubryka 2.4 - Użytkownik wieczysty
Brak wpisu

Rubryka 2.5 - Uprawiony
Brak wpisu

