

RADA MIEJSKA
w Wąchocku, ul. Wielkowiejska 1
Dnia 2015-04-28
W PŁYNEK
L. dz.

OR. 0094. 105. 2015

Zgromczenie nr 10
określenie, uchwała 05.05.15
Mellman

**KOMENDA POWIATOWA PAŃSTWOWEJ STRAŻY
POŻARNEJ
W STARACHOWICACH**



**INFORMACJA
O STANIE BEZPIECZEŃSTWA POŻAROWEGO
MIASTA i GMINY WĄCHOCK**

SESJA RADY MIASTA i GMINY

Starachowice, kwiecień 2015

I. Charakterystyka zagrożeń na terenie miasta i gminy Wąchock

Przemysł i transport

Na terenie gminy Wąchock nie funkcjonują zakłady, które mogłyby stworzyć poważne zagrożenie pożarem bądź wystąpienia awarii przemysłowej. Między Wąchockiem a Marcinkowem zlokalizowano dwa zakłady (obróbka drewna i wytwórnia mas bitumicznych), jednakże nie występują tam procesy technologiczne, które mogłyby stworzyć zagrożenie poza terenem zakładu.

Przez gminę przebiegają dwa ważne szlaki transportowe: droga krajowa K-42 oraz linia kolejowa. Transport substancji niebezpiecznych dotyczy przede wszystkim linii kolejowej, po której przewożone są znaczne ilości materiałów mogących stworzyć ryzyko wystąpienia awarii chemicznej.

Tabela: Ilość substancji niebezpiecznych przewożonych w ciągu roku linią kolejową Skarżysko - Stalowa Wola

Rodzaje towarów niebezpiecznych	Roczna ilość przewożonych towarów niebezpiecznych (tony)
Propan - butan	16 000
Amoniak	10 320
Chlorek Winyłu	7 080
Chlor	4 000
Siarkowodór	560
Akrylonitryl	680
Tlenek winylu	58
Kwas azotowy	44

Po drogach gminy Wąchock raz do roku transportuje się około 1000 kg stężonego kwasu solnego ze Skarżyska – Kamiennej do odbiorcy w Starachowicach. Poza tym przewóz substancji niebezpiecznych po drodze krajowej oraz drogach lokalnych dotyczy głównie zaopatrzenia pięciu stacji paliw płynnych i gazowych, jakie znajdują się na terenie gminy (transport benzyny i gazu propan - butan).

Lasy

Na terenie gminy Wąchock dominują obszary leśne (61 % powierzchni, czyli więcej niż połowa terytorium gminy pokryta jest lasem). Tereny leśne administrowane przez Nadleśnictwo Skarżysko – Kamienna należą do II kategorii zagrożenia pożarowego (zagrożenie średnie). Z powyższych względów teren ten jest szczególnie narażony na

występowanie pożarów lasu. Jak pokazują statystyki, najbardziej narażone na występowanie pożarów są tereny przyległe do terenów zamieszkałych oraz szlaków komunikacyjnych. W bezpośrednim sąsiedztwie wsi oraz przy drogach powstaje 90 % wszystkich pożarów na obszarach leśnych.

Zagrożenie powodziowe

Zagrożenie powodziowe na terenie gminy Wąchock wynika z charakteru Kamiennej, posiadającej cechy rzeki górskiej (w stosunkowo krótkim okresie czasu po opadach lub topnieniu śniegu rzeka przyjmuje do koryta znaczną ilość spływającej wody, co powoduje znaczne podniesienie stanu wód). W zależności od warunków pogodowych (w szczególności w okresie wiosennym) teren miasta Wąchock narażony jest rokrocznie na lokalne podtopienia.

II. Działalność kontrolno – rozpoznawcza.

Służba kontrolno – rozpoznawcza tutejszej Komendy w roku 2014 przeprowadziła na terenie powiatu starachowickiego łącznie 189 kontroli przestrzegania przepisów przeciwpożarowych, w tym 109 kontroli podstawowych, 61 kontroli sprawdzających oraz 19 odbiorów obiektów oddawanych do eksploatacji. Skontrolowano 226 obiektów - łącznie wykryto 909 nieprawidłowości. W celu usunięcia usterek wydano 73 decyzje administracyjne.

Na terenie miasta i gminy Wąchock przeprowadzono **8 kontroli**, z czego **6 podstawowych, 1 sprawdzająca oraz czynności odbiorowe zrewitalizowanego terenu Wąchocka (I etap inwestycji).**

Ośrodki kultury

Komenda Powiatowa Państwowej Straży Pożarnej w Starachowicach w III kwartale 2014 r. przeprowadziła czynności kontrolno – rozpoznawcze w domach, centrach i ośrodkach kultury funkcjonujących na terenie powiatu starachowickiego.

Tabela: Wykaz kontrolowanych obiektów:

L.p.	Obiekt
1	Starachowickie Centrum Kultury, ul. Radomska 21, Starachowice
2	Centrum Kultury i Aktywności Lokalnej, ul. Radomska 34, 27-230 Brody
3	Miejsko Gminne Centrum Kultury, ul. Kościelna 7, 27-215 Wąchock
4	Gminny Ośrodek Kultury Sportu i Rekreacji w Pawłowie, Pawłów 45, 27-225 Pawłów
5	Gminny Dom Kultury i Integracji w Mircu, Mirzec Majorat 12, 27-220 Mirzec

Podczas 5 kontroli stwierdzono łącznie 52 nieprawidłowości z zakresu ochrony przeciwpożarowej. W dwóch przypadkach skierowano wystąpienie do Powiatowego Inspektora Nadzoru Budowlanego. Podczas prowadzenia czynności kontrolno rozpoznawczych w Miejsko – Gminny Ośrodek Kultury w Wąchocku, stwierdzono 18 nieprawidłowości. Zarządzający w/w obiektem w trakcie kontroli został ukarany mandatem. Nieprawidłowości dotyczyły: brak okazania protokołów potwierdzających sprawność instalacji użytkowych funkcjonujących w obiekcie, brak wyposażenia obiektu w instalację wodociągową przeciwpożarową (hydranty wewnętrzne), brak dokumentów potwierdzających zapoznanie pracowników z przepisami ppoż przez uprawnione osoby, brak wyposażenia obiektu w normatywną ilość gaśnic.

W związku z wystąpieniem nieprawidłowości w MGOK w Wąchocku wszczęto postępowanie zakończone wydaniem decyzji administracyjnych. Niezwłocznie po terminie realizacji decyzji (tj. 30.05.2015 r.) zostaną przeprowadzone czynności sprawdzające.

Kontrole sieci hydrantowych

W III i IV kwartale 2014 roku przeprowadzono kontrole hydrantów stanowiących zewnętrzne źródło wody do celów gaśniczych na terenie miasta i gminy Wąchock. Kontroli poddano sieci hydrantowe administrowane przez:

- PWiK Starachowice (233 hydranty),
- MPWiK „Skarżysko – Kamienna (60 hydrantów zabezpieczających miejscowość Parszów).

Kontrole ujawniły w większości przypadków brak odpowiedniego oznakowania oraz brak wykonywania odpowiednich badań hydrantów (parametry wydajności i ciśnienia są podstawową cechą określającą możliwość użycia hydrantu do gaszenia pożaru). Wydano decyzje nakazujące usunięcie nieprawidłowości.

Kontrola na terenie gminy Wąchock jest kolejnym etapem akcji mającej na celu sprawdzenie działania sieci wodociągowych przeciwpożarowych na terenie powiatu. Od roku 2010 kontrolowane są wodociągi na terenie poszczególnych gmin. W chwili obecnej zakończono czynności związane z wyegzekwowaniem poprawnego funkcjonowania hydrantów na terenie gminy Pawłów (523 hydranty) oraz gminy Mirzec (374 hydranty). W roku bieżącym upływa termin usprawnienia sieci hydrantowej na terenie miasta Starachowice (745 hydrantów). Na rok bieżący planowana jest kontrola funkcjonowania sieci hydrantowej na terenie gminy Brody.

Wraz z kontrolami hydrantów prowadzono działania mające na celu geolokalizacyjną inwentaryzację źródeł wody do gaszenia pożaru. Efektem tych prac jest baza danych zawierająca 2226 hydrantów w całym powiecie. Baza jest elementem składowym systemu wspomagania decyzji funkcjonującego w Powiatowym Stanowisku Kierowania. Geolokalizacyjne dane dotyczące hydrantów umieszczono również w tablecie wykorzystywanym przez dowódców akcji. Docelowo również dane te zostaną wyeksportowane do formatu wykorzystywanego w urządzeniach nawigacyjnych eksploatowanych w pojazdach ratowniczo – gaśniczych.

Opactwo Cystersów

Od wielu lat w Opactwie Cystersów istnieje problem dotyczący braku podłączenia do Alarmowego Centrum Odbiorczego w Powiatowym Stanowisku Kierowania KP PSP Starachowice. W chwili obecnej strona podjęła zintensyfikowane działania mające na celu podłączenie systemu oraz włączenie do listy monitorowanych obiektów. Administrator obiektu podpisał umowę z operatorem (firma Teltech) na świadczenie usług przesyłu sygnałów pożarowych i uszkodzeniowych. Sprawne działanie całego systemu znacznie wzmocni stan bezpieczeństwa pożarowego tego niezwykle cennego zabytku historycznego i kulturowego.

Lasy

W kwietniu 2015 r. sekcja kontrolno-rozpoznawcza przeprowadziła czynności kontrolno-rozpoznawcze na terenach leśnych dwóch nadleśnictw (Starachowice i Skarżysko – Kamienna), których obszary znajdują się na terenie gminy Wąchock.

W czynnościach kontrolno – rozpoznawczych realizowanych na terenie Nadleśnictwa Starachowice uczestniczyły podmioty prawnie zobowiązane do wykonywania pasów ppoż w sąsiedztwie obiektów mogących stworzyć zagrożenie pożarowe dla lasu. Kwestia pasów ppoż dotyczyła obszarów leśnych przy liniach kolejowych administrowanych przez Polskie Koleje Państwowe (linia kolejowa Skarżysko – Kamienna – Ostrowiec Św.).

Polskie Koleje Państwowe wywiązały się z obowiązku utworzenia pasów ppoż, przy czym pasy wykonano dopuszczoną jeszcze przez okres dwóch lat metodą określoną w Rozporządzeniu Ministra Infrastruktury z dnia 7 sierpnia 2008 r. w sprawie wymagań w zakresie odległości i warunków dopuszczających usytuowanie drzew i krzewów, elementów ochrony akustycznej i wykonywania robót ziemnych w sąsiedztwie linii kolejowej, a także sposobu urządzania i utrzymywania zasłon odśnieżnych oraz pasów przeciwpożarowych.

Polskie Koleje Państwowe przygotowując się do wejścia w życie przepisu dotyczącego zmodyfikowanych pasów ppoż przy liniach kolejowych w chwili obecnej wykonują zabiegi związane z wycinką drzew na obszarze planowanych pasów. Pomiar geodezyjne wykonane przez Nadleśnictwo Starachowice wykazały, że właścicielem terenów leśnych, na których powinny powstać nowe pasy ppoż przy linii Skarżysko – Ostrowiec jest zarządca linii kolejowej. Taki stan rzeczy niewątpliwie uprości i przyspieszy proces wykonania pasów ppoż określonych w rozporządzeniu Ministra Transportu, Budownictwa i Gospodarki Morskiej z dnia 15 marca 2013 r. zmieniającego rozporządzenie w sprawie wymagań w zakresie odległości i warunków dopuszczających usytuowanie drzew i krzewów, elementów ochrony akustycznej i wykonywania robót ziemnych w sąsiedztwie linii kolejowej, a także sposobu urządzania i utrzymywania zasłon odśnieżnych oraz pasów przeciwpożarowych.

Działania planistyczne z zakresu ochrony przeciwpowodziowej

Analiza akcji powodziowych, jakie miały miejsce w ostatniej dekadzie wskazuje na błędy przy podejmowaniu decyzji dotyczących lokalizacji obiektów w sąsiedztwie rzeki Kamiennej (szczególnie w dolnym biegu miasta, gdzie nie ma obwałowań przeciwpowodziowych). Zakłady i instytucje znajdujące się przy ul. Składowej takie, jak: Urząd Skarbowy, Neotherm, Arcellor Mittal oraz posesje na końcu ulicy Składowej przy długotrwałych, intensywnych opadach deszczu będą każdorazowo zagrożone podtopieniem. Dla tego obszaru dotychczas nie opracowano planu zagospodarowania przestrzennego.

Samorządy gminne przy przystępowaniu do opracowania planów zagospodarowania przestrzennego na terenach sąsiadujących z rzeką Kamienną muszą brać pod uwagę możliwość sytuowania obiektów w kontekście zagrożenia powodziowego. Przy zgłaszaniu do wglądu projektów planów zagospodarowania przestrzennego tutejsza Komenda będzie wnikliwie analizować warunki mające wpływ na możliwość występowania tego typu zagrożeń. Na finiszu znajdują się prace nad mapami zagrożenia powodziowego i mapami ryzyka powodziowego (realizowane w ramach projektu ISOK - Informatyczny System Osłony Kraju przed nadzwyczajnymi zagrożeniami). Zgodnie z Art. 88f ust. 6 ustawy Prawo wodne, Organy samorządu terytorialnego przy ustalaniu lokalizacji inwestycji celu publicznego lub wydawaniu decyzji o warunkach zabudowy na obszarach wykazanych na mapach zagrożenia powodziowego, będą zmuszone uwzględniać poziom zagrożenia powodziowego wynikający z wyznaczenia tych obszarów.

Obecna wersja map zagrożenia i ryzyka powodziowego w wersji „beta” została opublikowana w formacie pdf. Na mapach umieszczono zasięg terenów, które znajdują się pod

wodą w wyniku niekontrolowanego podniesienia poziomu wody w rzece Kamiennej. Punktem odniesienia było prawdopodobieństwo: 0,2 % (raz na 500 lat), 1 % (raz na 100 lat) oraz 10 % (raz na 10 lat). Na podstawie podanego na mapach wskaźnika głębokości można precyzyjnie prognozować poziom zagrożenia dla ludzi zamieszkujących zagrożone tereny. Organ odpowiedzialny za tworzenie map zagrożenia powodziowego przekaze podmiotom administracji finalny efekt prac w formacie elektronicznym umożliwiającym precyzyjną analizę zagrożenia przy użyciu narzędzi GIS-owych. Tutejsza Komenda jest przygotowana pod względem sprzętu i aplikacji do wykorzystania projektu ISOK w pracach planistycznych, jak również na wypadek właściwych działań związanych z powodzią.

III. Ogólnopolski Turniej Wiedzy Pożarniczej.

W marcu i kwietniu 2015 roku odbyły się eliminacje gminne i powiatowe Ogólnopolskiego Turnieju Wiedzy Pożarniczej "MŁODZIEŻ ZAPOBIEGA POŻAROM". W konkursie wzięły udział dzieci i młodzież ze szkół podstawowych i gimnazjalnych. Trójka finalistów poszczególnych kategorii wiekowych reprezentowała powiat na wojewódzkim szczeblu konkursu, który odbył się w dniu 24 kwietnia 2015 roku w siedzibie KW PSP Kielce. Maja Pastuszka i Klaudia Seweryn, reprezentantki naszego powiatu odpowiednio na szczeblu szkół podstawowych oraz szczeblu gimnazjalnym zajęły pierwsze miejsca i będą reprezentować województwo świętokrzyskie na szczeblu ogólnopolskim, który odbędzie się w maju 2015 r.

Honorowy patronat nad konkursem powiatowym objął Starosta Starachowicki – Pan Dariusz Dąbrowski, który jednocześnie był jednym z fundatorów nagród. Ponadto nagrody zapewnili: Nadleśnictwo Starachowice, Kasa Rolniczego Ubezpieczenia Społecznego w Starachowicach. Turniej jest szansą na zainteresowanie młodych ludzi pożarnictwem i wpływa na podniesienie świadomości dzieci w kwestii zagadnień bezpieczeństwa pożarowego.

IV. Statystyka zdarzeń

W 2014 roku na terenie powiatu starachowickiego doszło do **869** zdarzeń, w tym:

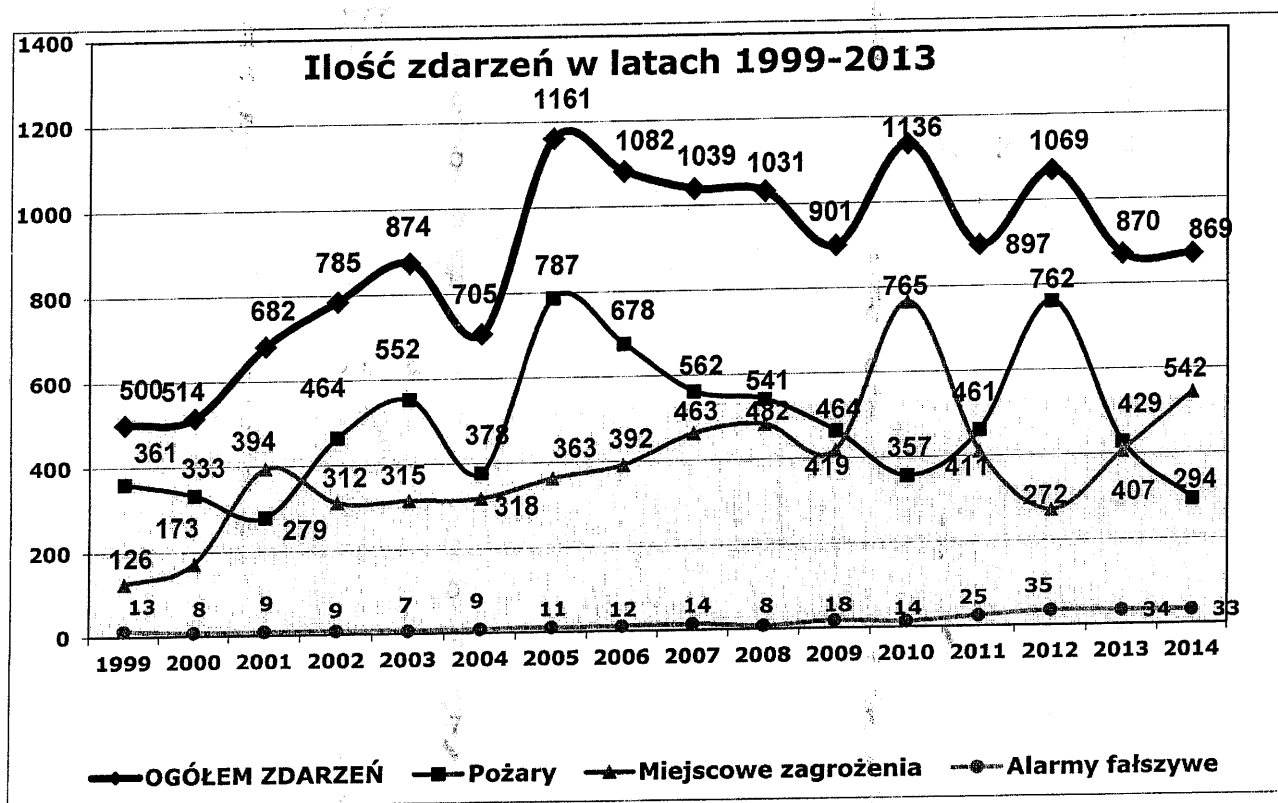
294 pożarów,
542 miejscowych zagrożeń
33 fałszywych alarmów.

Od 1 stycznia do 24 kwietnia 2015 roku na terenie powiatu starachowickiego doszło do 316 zdarzeń w tym:

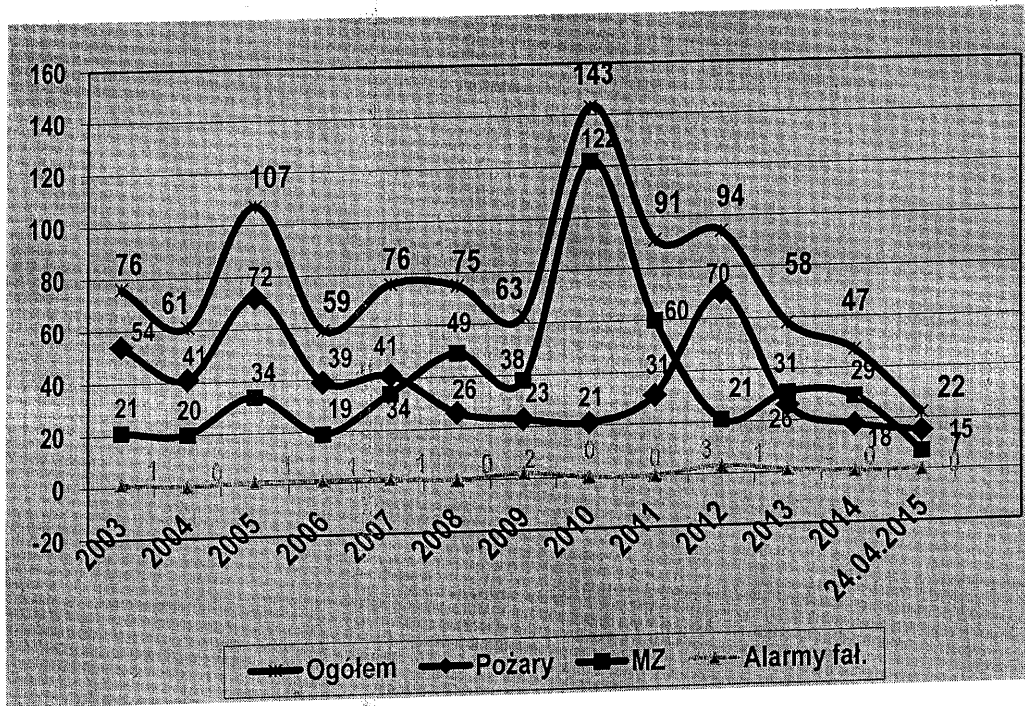
- 237 pożarów,
- 71 miejscowych zagrożeń,
- 8 alarmów fałszywych.

W analogicznym okresie, czyli od 1 stycznia do 24 kwietnia 2014 roku doszło do 384 zdarzeń w tym:

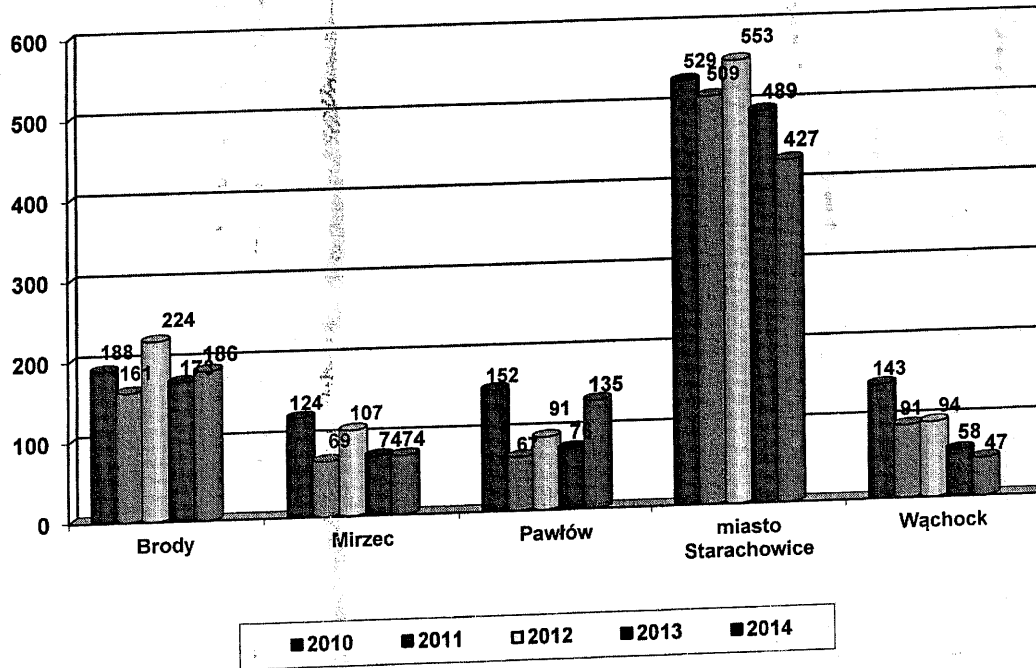
- 197 pożarów,
- 172 miejscowych zagrożeń,
- 15 alarmów fałszywych.



Interwencje 2003 -24.04.2015 r.




Interwencje 2010 – 2014 r.



Występowanie pożarów w gminie Wąchock			
	2013	2014	do 24 kwietnia 2015
Požary traw	11	8	8
Požary lasów	1	0	0
Požary budynków mieszkalnych	2	3	1
Uprawy, rolnictwo	2	0	2
Środki transportu	0	1	0
Obiekty produkcyjne	2	3	2
Śmietniki	7	2	2
Obiekty użyteczności publicznej	0	0	0
Inne obiekty	1	1	0

Występowanie miejscowych zagrożeń w gminie Wąchock			
	2013	2014	do 24 kwietnia 2015
Obiekty mieszkalne	13	8	0
Środki transportu	5	5	1
Usuwanie drzew, gałęzi	2	10	2
Obiekty użyteczności publicznej	0	1	0
Pasy dróg (usuwanie wycieków ropopochodnych na jezdnię)	0	0	0
Uprawy, rolnictwo	1	0	0
Obiekty hydrotechniczne	1	2	2
Obiekty produkcyjne	1	0	1
Inne obiekty	8	3	1



Przyczyny powstawania pożarów w gminie Wąchock			
	2013	2014	do 24 kwietnia 2015
Podpalenia umyślne	18	10	8
Wady urządzeń i instalacji elektrycznych	2	0	2
Nieostrożność osób dorosłych	3	4	4
Nie wyczyszczenie przewodu kominowego	2	1	0
Pęknięty filar kominowy	0	0	0
Wady urządzeń ogrzewczych na paliwo stałe	0	2	0
Wady procesów technologicznych	0	0	0
Wady środków transportu	0	0	0
Inne przyczyny	1	0	1

Przyczyny powstawania miejscowych zagrożeń w gminie Wąchock			
	2013	2014	do 24 kwietnia 2015
Nietypowe zachowanie się owadów, zwierząt stwarzające zagrożenie	7	2	2
Niezachowanie zasad bezpieczeństwa środków transportu	6	5	1
Uszkodzenia instalacji doprowadzających media komunalne	0	0	1
Gwałtowne opady atmosferyczne	10	13	0
Silny wiatr	1	1	2
Wady środków transportu	0	0	0
Wady konstrukcji budowlanych	0	0	0
Inne przyczyny	7	8	1

V. Stan sprzętu i strażnic, warunki bhp

Na terenie gminy Wąchock znajdują się 4 jednostki OSP: Marcinków, Parszów, Wąchock i Wielka Wieś.

OSP Wąchock i Wielka Wieś należą do Krajowego systemu Ratowniczo - Gaśniczego.

Jednostki te są corocznie kontrolowane przez KP PSP Starachowice pod względem technicznym. Przeprowadzone kontrole nie wykazały w ubiegłym roku większych uchybień. Jednostki z rozpatrywanego terenu wypadają podobnie jak inne jednostki z terenu powiatu starachowickiego. W drugiej połowie 2014 przeprowadzono przeglądy techniczne jednostek OSP włączonych do KSRG tj. OSP Wąchock i OSP Wielka Wieś. Jednostki wypadły bardzo dobrze pod względem sprawności i konserwacji sprzętu ratowniczego. Stan wyposażenia i dbałość o sprzęt ratowniczy wyróżnia wśród jednostek z terenu powiatu. W wyniku kontroli zwrócono uwagę na następujące elementy.

- OSP Wąchock: Ubytki opon na osi tylnej w Starze, zalecana również naprawa lakiernicza pojazdu. W garażu zaleca się uporządkowanie pomieszczenia gospodarczego.
- OSP Wielka Wieś: Specjalizuje się w ratownictwie wodnym. Obecnie trwa budowa nowej remizy. W pojeździe pożarniczym OSP Wielka Wieś konieczne jest jak najszybsze wykonanie napraw blacharskich. Stwierdzono ubytki bieżnika w ogumieniu. Samochód jest już wyeksploatowany, zalecana wymiana pojazdu.

Wszystkie jednostki na terenie gminy Wąchock spełniają wymogi zawarte w procedurze P-23. Komendanta Głównego PSP. Tj. posiadają zestawy do ratownictwa technicznego, zestawy do ratownictwa medycznego R1 oraz po 4 kpl. aparatów powietrznych. OSP Wielka Wieś posiada sprzęt do ratownictwa wodnego.

Tabela: Zestawienie ocen przeglądów technicznych w latach 2012-2014.

Lp.	Wyszczególnienie	Wąchock			Wielka Wieś			Średnia powiatu
		2012	2013	2014	2012	2013	2014	
1	Sprawność techniczna pojazdów	5	4	5	4	5	3,5	4,87
2	Utrzymanie i konserwacja pojazdów	5	4,5	5	4	4	3	4,63
3	Sprawność sprzętu silnikowego	5	5	5	5	5	5	5,

4	Utrzymanie sprzętu silnikowego	5	5	5	5	5	5	5
5	Utrzymanie garaży	5	5	4	4,5	4,5		4,60
6	Warunki BHP	4,5	4,5	5	4	4		4,70
7	Dokumentacja	5	5	5	5	5	5	5
	Ocena:	4,9	4,7	4,86	4,5	4,6	4,3	4,82

Porównując ogólne oceny do przeglądów wykonanych w 2012, 2013-i 2014 r. można stwierdzić, że stan techniczny jednostek OSP utrzymuje się na podobnym poziomie.

Samochody jednostek OSP z KSRG gminy Wąchock są eksploatowane powyżej 10 lat, celem jest więc zaplanowanie zakupów nowych samochodów pożarniczych o parametrach techniczno – użytkowych wymaganych dla chronionego terenu. Samorząd gminny powinien wygospodarować odpowiednie środki na wymianę ogumienia w pojazdach pożarniczych. Stan ogumienia w tych pojazdach powinien na bieżąco kontrolowany przez osoby odpowiedzialne za obsługę samochodów w poszczególnych jednostkach i ewentualne uwagi niezwłocznie zgłaszać przełożonym. Należy zadbać o dobry stan ogumienia w pojazdach pożarniczych oraz ogólne utrzymanie techniczne pojazdów.

Każdy strażak podczas dojazdu do miejsca zdarzenia oraz w czasie działań ratowniczo-gaśniczych powinien być ubrany w pełne umundurowanie, tj.: hełm, ubranie specjalne, kominiarękę, rękawice i buty specjalne, sprzęt ochrony dróg oddechowych. Ponadto w czasie jazdy strażacy powinni być zapięci pasami bezpieczeństwa jeśli pojazd jest w nie wyposażony. Podczas jazdy alarmowej pojazd powinien emitować sygnały świetlne i dźwiękowe, a kierowca musi zachowywać szczególną ostrożność.

W ramach dotacji celowych OSP Wąchock i Wielka Wieś otrzymały od Komendanta Głównego PSP na zapewnienie gotowości bojowej następujące środki:

Jednostka OSP w KSRG gminy Wąchock	2009 r. [zł]	2010 r. [zł]	2011 r. [zł]	2012 r. [zł]	2013r. [zł]	2014r. [zł]
Wąchock	2820,00	5940,00	11760,00	11490,00	3300,00	3300,00
Wielka Wieś	8640,00	2460,00	19020,00	3090,00	45500,00	17820,00

Z dotacji przyznanych za 2014 r. jednostki zakupiły:

1. OSP Wąchock:

- Buty specjalne skórzane—4 pary
- Buty specjalne gumowe—5 par
- Ubranie koszarowe—1 kpl.

2. OSP Wielka Wieś:

- Rzutka ratownicza na pasie – 2 szt.
- Pas Węgorz– 1 szt.
- Linka ratownicza na bębnie dł. 80 mb – 2 szt.
- Megafon– 2 szt.
- Sygnalizator bezruchu – 2 szt.
- Nóż ratowniczy- 2 szt.
- Kask ochronny do ratownictwa wodnego—1 szt.
- Maska do nurkowania—2 szt.
- Płetwy paskowe—2 szt.
- Automat nurkowy—2 szt.
- Kamizelka ratunkowa—1 szt.
- Butla 15 l do nurkowania—2 szt.
- Skafander suchy—1 szt.
- Ocieplacz—1 szt.
- Manometr 450 bar—2 szt.
- Rękawice 4mm—2 szt.
- Latarka LED lumen x6—2 szt.
- Komputer Nurkowy—2 szt.
- Deska lodowa z osprzętem—1 szt.
- Indywidualny zestaw dla ratownika(skafander suchy, kamizelka ratownicza, kask, ocieplacz)—1 szt.

W bieżącym roku prowadzona będzie dalsza współpraca z jednostkami z terenu gminy Wąchock, a w miesiącu wrześniu przeprowadzone zostaną kolejne przeglądy techniczne jednostek.

VI. Szkolenie członków OSP

Komenda Powiatowa PSP w Starachowicach w roku 2014 przeszkoliła 88 druхів OSP: 30 w zakresie szkolenia podstawowego, 28 na kursie ratownictwa technicznego oraz 28 druхів na kursie ratownictwa powodziowego.. W roku bieżącym zorganizowane zostały już dwa szkolenia podstawowe (łącznie 44 druхів, w tym 8 z gminy Wąchock). Zajęcia zakończyły się pisemnym i praktycznym egzaminem.

Stan wyszkolenia OSP w gminie Wąchock

	Norma	Wąchock	Wielka Wieś	Parszów	Marcinków	Razem przeszkolonych w gminie Wąchock	Braki w gminie Wąchock
Naczelnicy	2	1	5	2	0	8	3
Dowódcy	2	7	8	7	4	26	0
Operatorzy Sprzętu	4	6	6	7	2	21	2
Ratownictwo techniczne	4	6	14	9	1	30	3
Podstawowy	12	24	24	15	10	73	2
WĄCHOCK						158	10

VII. Zawody OSP

W dniu 8 czerwca 2014 roku przeprowadzono w Starachowicach Powiatowe Zawody Sportowo – Pożarnicze Młodzieżowych Drużyn Pożarniczych OSP wg regulaminu CTIF, w których wzięło udział 17 drużyn (6 dziewczęcych i 11 chłopięcych).

W dniu 31 sierpnia 2014 r., przeprowadzono w Starachowicach Powiatowe Zawody Sportowo Pożarnicze Drużyn Ochotniczych Straży Pożarnych, w których wzięło udział 19 drużyn w tym (w tym 2 kobiece).

Zgodnie z kalendarzem imprez sportowych OSP gminne zawody OSP należy organizować każdego roku. W bieżącym roku zaplanowane są zawody szczebla powiatowego seniorów.

VIII. Wyjazdy do zdarzeń

Ilość interwencji poszczególnych jednostek OSP w 2013 i 2014 r.

Lp.	Jednostka OSP	Ilość wyjazdów	
		Rok 2013	Rok 2014
1	OSP Krynki	59	69
2	OSP Brody	56	59
3	OSP Pawłów	38	42
4	OSP Ambrożów	22	41
5	OSP Lubienia	33	40
6	OSP Mirzec	25	32
7	OSP Kałków	18	30
8	OSP Wąchock	35	28
9	OSP St-ce Os. Michałów	37	28
10	OSP Styków	32	23
11	OSP Gadka	17	23
12	OSP Brzezcie	24	22
13	OSP Osiny	22	17
14	OSP Ruda	14	14
15	OSP Ostrożanka	10	13
16	OSP Radkowice	1	13
17	OSP Nieczulice	2	12
18	OSP Parszów	4	10
19	OSP Tychów Stary	14	8
20	OSP Jagodne	1	8
21	OSP Wielka Wieś	22	8
22	OSP Trębowiec	13	4
23	OSP Marcinków	6	4
24	OSP Tychów Nowy	1	2
25	OSP Pokrzywnica	0	0
26	OSP Tarczek	0	0

IX. Ćwiczenia powiatowe PIACHY 2015.

17 kwietnia 2015 roku na terenie dawnego zakładu Styropol oraz u ujścia rzeki Kamiennej do zalewu „Brody” odbyły się ćwiczenia powiatowe. Tematyka ćwiczeń obejmowała taktykę działań ratowniczo-gaśniczych w obiektach magazynowych oraz doskonalenie działań nawodnych i podwodnych podmiotów KSRG. W ćwiczeniach brała udział jednostka OSP Wąchock i OSP Wielka Wieś.