

RADA MIEJSKA	
w Wąchocku, ul. Wielkowiejska 1	
Dnia	2016 -05- 16
L. dz.	W PEYNEE
	podpis

epb

rozprawa nr 8

**KOMENDA POWIATOWA
PAŃSTWOWEJ STRAŻY POŻARNEJ
W STARACHOWICACH**



**INFORMACJA
O STANIE BEZPIECZEŃSTWA POŻAROWEGO
MIASTA i GMINY WĄCHOCK**

SESJA RADY MIASTA i GMINY

Starachowice, maj 2016

I. Charakterystyka zagrożeń na terenie miasta i gminy Wąchock

Przemysł i transport

Na terenie gminy Wąchock nie funkcjonują zakłady, które mogłyby stworzyć poważne zagrożenie pożarem bądź wystąpienia awarii przemysłowej. Między Wąchockiem a Marcinkowem zlokalizowano dwa zakłady (obróbka drewna i wytwórnia mas bitumicznych), jednakże nie występują tam procesy technologiczne, które mogłyby stworzyć zagrożenie poza terenem zakładu.

Przez gminę przebiegają dwa ważne szlaki transportowe: droga krajowa K-42 oraz linia kolejowa. Transport substancji niebezpiecznych dotyczy przede wszystkim linii kolejowej, po której przewożone są znaczne ilości materiałów mogących stworzyć ryzyko wystąpienia awarii chemicznej.

Tabela: Ilość substancji niebezpiecznych przewożonych w ciągu roku linią kolejową Skarżysko - Stalowa Wola

Rodzaje towarów niebezpiecznych	Roczna ilość przewożonych towarów niebezpiecznych (tony)
Propan - butan	16 000
Amoniak	10 320
Chlorek Winyłu	7 080
Chlor	4 000
Siarkowodór	560
Akrylonitryl	680
Tlenek winylu	58
Kwas azotowy	44

Po drogach gminy Wąchock raz do roku transportuje się około 1000 kg stężonego kwasu solnego ze Skarżyska – Kamiennej do odbiorcy w Starachowicach. Poza tym przewóz substancji niebezpiecznych po drodze krajowej oraz drogach lokalnych dotyczy głównie zaopatrzenia pięciu stacji paliw płynnych i gazowych, jakie znajdują się na terenie gminy (transport benzyny i gazu propan - butan).

Lasy

Na terenie gminy Wąchock dominują obszary leśne (61 % powierzchni, czyli więcej niż połowa terytorium gminy pokryta jest lasem). Tereny leśne administrowane przez Nadleśnictwo Skarżysko – Kamienna należą do II kategorii zagrożenia pożarowego (zagrożenie średnie). Z powyższych względów teren ten jest szczególnie narażony na występowanie pożarów lasu. Jak pokazują statystyki, najbardziej narażone na występowanie pożarów są tereny przyległe do terenów zamieszkałych oraz szlaków

komunikacyjnych. W bezpośrednim sąsiedztwie wsi oraz przy drogach powstaje 90 % wszystkich pożarów na obszarach leśnych.

Zagrożenie powodziowe

Zagrożenie powodziowe na terenie gminy Wąchock wynika z charakteru rzeki Kamiennej, posiadającej cechy rzeki górskiej (w stosunkowo krótkim okresie czasu po opadach lub topnieniu śniegu rzeka przyjmuje do koryta znaczną ilość spływającej wody, co powoduje znaczne podniesienie stanu wód). W zależności od warunków pogodowych (w szczególności w okresie wiosennym) teren miasta Wąchock narażony jest rokrocznie na lokalne podtopienia.

II. Działalność kontrolno – rozpoznawcza.

Służba kontrolno – rozpoznawcza tutejszej Komendy w roku 2015 przeprowadziła na terenie powiatu starachowickiego łącznie 179 kontroli przestrzegania przepisów przeciwpożarowych, w tym 110 kontroli podstawowych, 51 kontroli sprawdzających oraz 18 odbiorów obiektów oddawanych do eksploatacji. Skontrolowano 226 obiektów - łącznie wykryto 909 nieprawidłowości. W celu usunięcia usterek wydano 73 decyzje administracyjne.

Na terenie miasta i gminy Wąchock przeprowadzono **10 kontroli**, z czego **7 podstawowych**, **3 sprawdzające**.

W roku 2015 przeprowadzono kontrolę przestrzegania przepisów przeciwpożarowych tartaku „Drewmex”. Podczas prowadzonych czynności kontrolnych nie stwierdzono nieprawidłowości z zakresu ochrony przeciwpożarowej. Prowadzone od kilku lat cykliczne kontrole prowadzone w w/w obiekcie przyczyniają się do sukcesywnego podniesienia świadomości właściciela w zakresie bezpieczeństwa w obiekcie.

W lutym 2015 r. prowadzono czynności kontrolne na stacji gazu „Gaz Tur” w związku z przedłużeniem концесји na prowadzenie działalności. Przeprowadzone czynności kontrolne nie wykazały nieprawidłowości z zakresu ochrony przeciwpożarowej.

Obiekty Bibliotek

Komenda Powiatowa Państwowej Straży Pożarnej w Starachowicach informuje, że zgodnie z rocznym planem pracy w IV kwartale 2015 r. przeprowadzono czynności kontrolno-rozpoznawcze w obiektach bibliotek funkcjonujących na terenie powiatu starachowickiego.

Tabela 1. Wykaz skontrolowanych obiektów bibliotek

Lp.	Obiekt
1.	Miejska Biblioteka Publiczna im. A. Dygasińskiego w Starachowicach, ul. Kochanowskiego 5, Starachowice
2.	Gminna Biblioteka Publiczna w Brodach, ul. Radomska 34, Brody
3.	Gminna Biblioteka Publiczna w Mircu, Mirzec Stary 18
4.	Gminna Biblioteka Publiczna w Pawłowie, Pawłów 45
5.	Miejsko - Gminna Biblioteka Publiczna w Wąchocku, ul. Kościelna 7, Wąchock

W większości przypadków właścicielami kontrolowanych budynków są samorządy terytorialne, które użyczały obiekty najemcom. Obiekty Bibliotek mieszczą się w ośrodkach kultury, które były przedmiotem czynności kontrolnych w 2014 r. Podczas prowadzonych czynności kontrolnych stwierdzono brak protokołów potwierdzających sprawność instalacji użytkowych funkcjonujących w obiekcie.

W związku z wystąpieniem nieprawidłowości wszczęto postępowanie zakończone wydaniem decyzji administracyjnych. W I kwartale 2015r. przeprowadzono czynności sprawdzające realizacji obowiązków w stosunku do podmiotów funkcjonujących w budynku tj. Ośrodek Kultury oraz Biblioteki. Kontrola wykazała usunięcie wszystkich nieprawidłowości z zakresu ochrony przeciwpożarowej.

Kontrole sieci hydrantowych

W III i IV kwartale 2014 roku przeprowadzono kontrole hydrantów stanowiących zewnętrzne źródło wody do celów gaśniczych na terenie miasta i gminy Wąchock. Kontrolni poddano sieci hydrantowe administrowane przez:

- PWiK Starachowice (268 hydrantów),
- MPWiK Skarżysko – Kamienna (62 hydrantów zabezpieczających miejscowość Parszów).

Kontrola na terenie gminy Wąchock jest kolejnym etapem akcji mającej na celu sprawdzenie działania sieci wodociągowych przeciwpożarowych na terenie powiatu. Od roku 2010 kontrolowane są wodociągi na terenie poszczególnych gmin. W chwili obecnej zakończono czynności związane z wygekwaniem poprawnego funkcjonowania hydrantów na terenie gminy Pawłów (523 hydranty), gminy Mirzec (374 hydranty), gminy Starachowice (745 hydrantów), gminy Brody (301 hydrantów).

W maju 2016 r. przeprowadzono czynności sprawdzające sieci hydrantowej wraz z hydrantami zewnętrznymi stanowiącymi przeciwpożarowe zaopatrzenie wodne do zewnętrznego gaszenia pożaru. Przeprowadzone czynności kontrolne wykazały usunięcie nieprawidłowości w zakresie właściwego

oznakowania miejsca usytuowania hydrantów oraz właściwych parametrów użytkowych tj. ciśnienia i wydajności.

Wraz z kontrolami hydrantów prowadzono działania mające na celu geolokalizacyjną inwentaryzację źródeł wody do gaszenia pożaru. Efektem tych prac jest baza danych zawierająca 2226 hydrantów w całym powiecie. Baza jest elementem składowym systemu wspomagania decyzji funkcjonującego w Powiatowym Stanowisku Kierowania. Geolokalizacyjne dane dotyczące hydrantów umieszczono również w tablicy wykorzystywanej przez dowódców akcji. Docelowo również dane te zostaną wyeksportowane do formatu wykorzystywanego w urządzeniach nawigacyjnych eksploatowanych w pojazdach ratowniczo – gaśniczych.

Opactwo Cystersów

W roku bieżącym w Polsce planowana jest organizacja Światowych Dni Młodzieży. W związku z powyższym na terenie całej Polski jak również na terenie powiatu starachowickiego oraz gminy Wąchock planowany jest przyjazd ludności z całego świata. Obiekt Opactwa Cystersów w Wąchocku został ujęty w ramowym programie Światowych Dni Młodzieży na terenie którego, planowana jest impreza o charakterze religijnym. W związku z powyższym w obiekcie przeprowadzono czynności kontrolno-rozpoznawcze celem wzmocnienia stanu bezpieczeństwa pożarowego tego niezwykle cennego zabytku historycznego i kulturowego.

Lasy

W kwietniu 2016 r. sekcja kontrolno-rozpoznawcza przeprowadziła czynności kontrolno-rozpoznawcze na terenach leśnych dwóch nadleśnictw (Starachowice i Skarżysko – Kamienna), których obszary znajdują się na terenie gminy Wąchock.

W czynnościach kontrolno – rozpoznawczych realizowanych na terenie Nadleśnictwa Starachowice uczestniczyły podmioty prawnie zobowiązane do wykonywania pasów ppoż. w sąsiedztwie obiektów mogących stworzyć zagrożenie pożarowe dla lasu. Kwestia pasów ppoż. dotyczyła obszarów leśnych przy liniach kolejowych administrowanych przez Polskie Koleje Państwowe (linia kolejowa Skarżysko – Kamienna – Ostrowiec Św.).

Polskie Koleje Państwowe wywiązały się z obowiązku utworzenia pasów ppoż, przy czym pasy wykonano dopuszczoną jeszcze przez okres dwóch lat metodą określoną w Rozporządzeniu Ministra Infrastruktury z dnia 7 sierpnia 2008 r. w sprawie wymagań w zakresie odległości i warunków dopuszczających usytuowanie drzew i krzewów, elementów ochrony akustycznej i wykonywania robót

ziemnych w sąsiedztwie linii kolejowej, a także sposobu urządzania i utrzymywania zasłon odśnieżnych oraz pasów przeciwpożarowych.

Polskie Koleje Państwowe przygotowując się do wejścia w życie przepisu dotyczącego zmodyfikowanych pasów ppoż przy liniach kolejowych w chwili obecnej wykonują zabiegi związane z wycinką drzew na obszarze planowanych pasów. Pomiaru geodezyjne wykonane przez Nadleśnictwo Starachowice wykazały, że właścicielem terenów leśnych, na których powinny powstać nowe pasy ppoż przy linii Skarżysko – Ostrowiec jest zarządca linii kolejowej. Taki stan rzeczy niewątpliwie uprości i przyspieszy proces wykonania pasów ppoż określonych w rozporządzeniu Ministra Transportu, Budownictwa i Gospodarki Morskiej z dnia 15 marca 2013 r. zmieniającego rozporządzenie w sprawie wymagań w zakresie odległości i warunków dopuszczających usytuowanie drzew i krzewów, elementów ochrony akustycznej i wykonywania robót ziemnych w sąsiedztwie linii kolejowej, a także sposobu urządzania i utrzymywania zasłon odśnieżnych oraz pasów przeciwpożarowych.

Działania planistyczne z zakresu ochrony przeciwpowodziowej

Analiza akcji powodziowych, jakie miały miejsce w ostatniej dekadzie wskazuje na błędy przy podejmowaniu decyzji dotyczących lokalizacji obiektów w sąsiedztwie rzeki Kamiennej (szczególnie w dolnym biegu miasta, gdzie nie ma obwałowań przeciwpowodziowych). Zakłady i instytucje znajdujące się przy ul. Składowej takie, jak: Urząd Skarbowy, Neotherm, ArcellorMittal oraz posesje na końcu ulicy Składowej przy długotrwałych, intensywnych opadach deszczu będą każdorazowo zagrożone podtopieniem. Dla tego obszaru dotychczas nie opracowano planu zagospodarowania przestrzennego.

Samorządy gminne przy przystępowaniu do opracowania planów zagospodarowania przestrzennego na terenach sąsiadujących z rzeką Kamienną muszą brać pod uwagę możliwość sytuowania obiektów w kontekście zagrożenia powodziowego. Przy zgłaszaniu do wglądu projektów planów zagospodarowania przestrzennego tutejsza Komenda będzie wnikliwie analizować warunki mające wpływ na możliwość występowania tego typu zagrożeń. Na finiszu znajdują się prace nad mapami zagrożenia powodziowego i mapami ryzyka powodziowego (realizowane w ramach projektu ISOK - Informatyczny System Osłony Kraju przed nadzwyczajnymi zagrożeniami). Zgodnie z Art. 88f ust. 6 ustawy Prawo wodne, Organy samorządu terytorialnego przy ustalaniu lokalizacji inwestycji celu publicznego lub wydawaniu decyzji o warunkach zabudowy na obszarach wykazanych na mapach zagrożenia powodziowego, będą zmuszone uwzględniać poziom zagrożenia powodziowego wynikający z wyznaczenia tych obszarów.

III. Ogólnopolski Turniej Wiedzy Pożarniczej.

W marcu i kwietniu 2016 roku odbyły się eliminacje gminne i powiatowe Ogólnopolskiego Turnieju Wiedzy Pożarniczej "MŁODZIEŻ ZAPOBIEGA POŻAROM". W konkursie wzięły udział dzieci i młodzież ze szkół podstawowych i gimnazjalnych. Trójka finalistów poszczególnych kategorii wiekowych reprezentowała powiat na wojewódzkim szczeblu konkursu, który odbył się w dniu 27 kwietnia 2016 roku w siedzibie KW PSP Kielce.

Honorowy patronat nad konkursem powiatowym objął Starosta Starachowicki – Pan Dariusz Dąbrowski, który jednocześnie był jednym z fundatorów nagród. Ponadto nagrody zapewnili: Nadleśnictwo Starachowice, Kasa Rolniczego Ubezpieczenia Społecznego w Starachowicach. Turniej jest szansą na zainteresowanie młodych ludzi pożarnictwem i wpływa na podniesienie świadomości dzieci w kwestii zagadnień bezpieczeństwa pożarowego.

IV. Statystyka zdarzeń

Od 1 stycznia do 30 kwietnia 2016 roku na terenie powiatu starachowickiego doszło do **237** zdarzeń w tym:

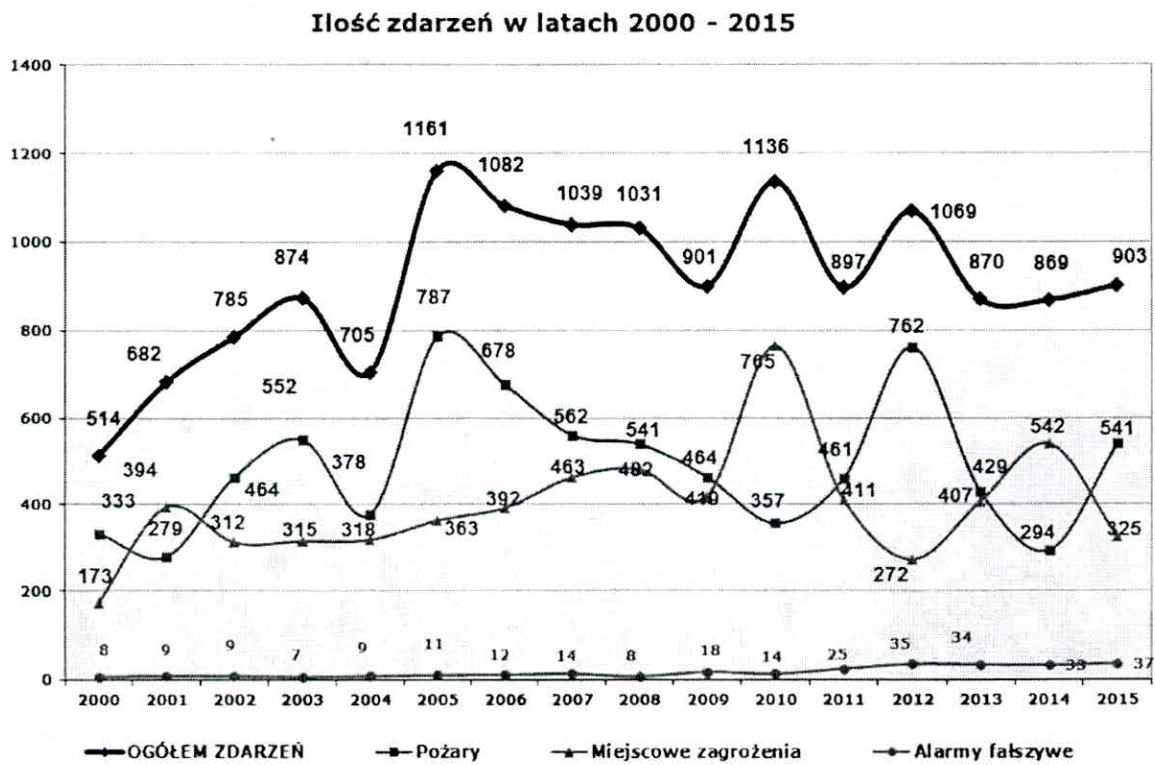
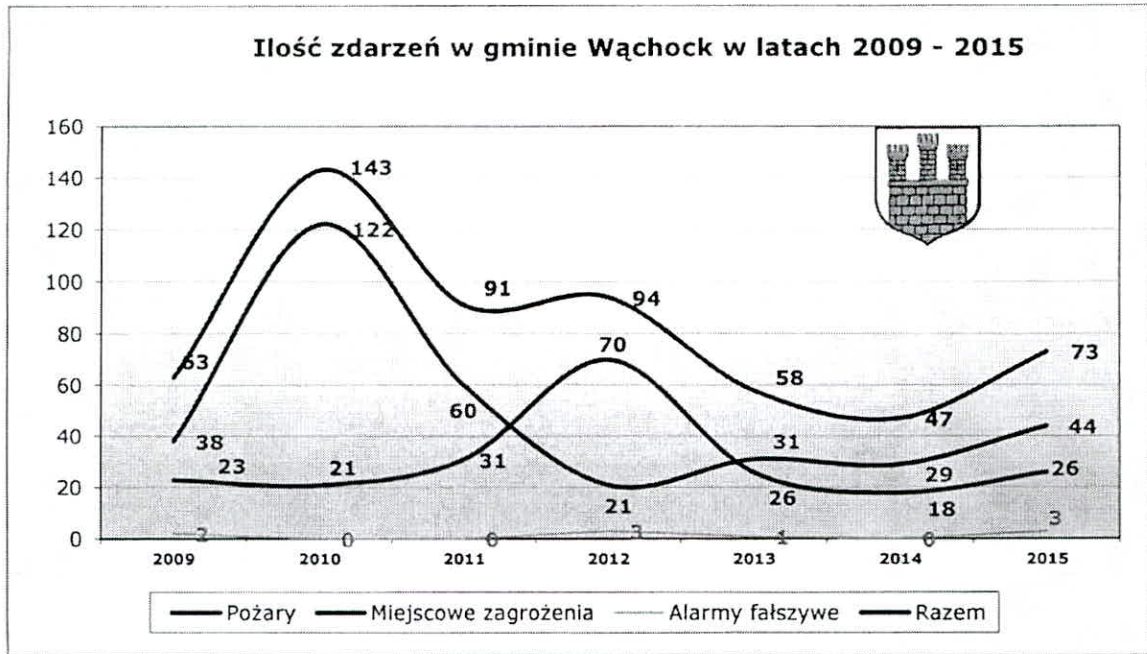
- **129** pożarów,
- **101** miejscowych zagrożeń,
- **7** alarmów fałszywych.

W analogicznym okresie, czyli od 1 stycznia do 30 kwietnia 2015 roku doszło do **332** zdarzeń w tym:

- **250** pożarów,
- **74** miejscowych zagrożeń,
- **8** alarmów fałszywych.

W okresie od 1 stycznia do 30 kwietnia 2016 roku odnotowaliśmy znacznie mniej zdarzeń, niż w analogicznym okresie ubiegłego roku. Długa lecz relatywnie łagodna zima ze zmienną aurą nie sprzyjała procederowi wypalania traw. Nie było również anomalii pogodowych, które w poprzednich latach były powodem podtopień lub szkód spowodowanych działaniem silnego wiatru.

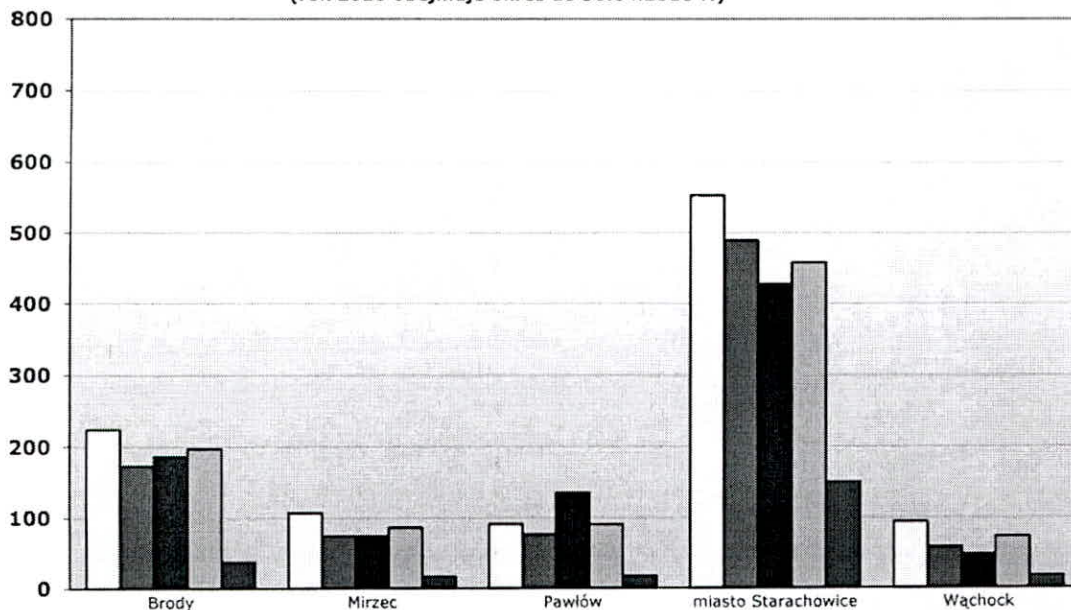
W 2015 roku na terenie miasta i gminy Wąchock doszło do 44 miejscowych zagrożeń. W tej liczbie aż 16 miało miejsce w dniu 5 sierpnia 2015 i było skutkiem silnego wiatru, który zrywał dachy budynków i przewracał drzewa w miejscowościach: Parszów, Marcinków i Wąchock. Oprócz silnego wiatru drugim częstym powodem występowania miejscowych zagrożeń były agresywne owady (osy, szerszenie)



Wykres - Ilość interwencji w powiecie starachowickim w latach 2000 – 2015

**Ilość zdarzeń na terenie poszczególnych gmin
w latach 2012 - 2016**

(rok 2016 obejmuje okres do 30.04.2016 r.)



	Brody	Mirzec	Pawłów	miasto Starachowice	Wąchock
□ 2012	224	107	91	553	94
■ 2013	173	74	76	489	58
■ 2014	186	74	135	427	47
□ 2015	197	86	90	458	73
■ do 30.04.2016	37	16	17	150	17

Występowanie pożarów w gminie Wąchock

	2014	2015	do 30.04.2016 r.
Uprawy, rolnictwo	3	10	2
Inne obiekty	9	8	4
Obiekty mieszkalne	3	3	0
Obiekty produkcyjne	2	1	0
Obiekty magazynowe	0	1	1
Środki transportu	1	1	0
Lasy	0	1	0

Najczęstsze przyczyny powstawania pożarów w gminie Wąchock			
	2014	2015	do 30.04.2016
Podpalenia umyślne	9	15	3
Nieostrożność osób dorosłych	1	4	2
Wady urządzeń ogrzewczych i instalacji elektrycznych	2	3	0
Nie wyczyszczenie przewodu kominowego	2	1	0

Występowanie miejscowych zagrożeń w gminie Wąchock			
	2014	2015	Do 30.04.2016
Obiekty mieszkalne	8	22	7
Inne obiekty	15	18	1
Obiekty produkcyjne	0	2	0
Środki transportu	5	2	1
Obiekty użyteczności publicznej	1	0	0

Występowanie miejscowych zagrożeń w gminie Wąchock w rozbiciu na rodzaj zagrożenia			
	2014	2015	Do 30.04.2016
Silne wiatry	1	22	1
W transporcie drogowym	5	2	1
Na obszarach wodnych	2	2	0
Chemiczne	0	1	2
Infrastruktury komunalnej	0	1	1
Przybory wód	3	0	0
Opady śniegu	3	0	1
Opady deszczu	8	0	0
Medyczne	3	0	0

Najczęstsze przyczyny powstawania miejscowych zagrożeń w gminie Wąchock			
	2014	2015	do 30.04.2016
Silny wiatr	1	22	1
Nietypowe zachowanie się owadów, zwierząt stwarzające zagrożenie	2	14	1
Niezachowanie zasad bezpieczeństwa środków transportu	5	2	1
Gwałtowne opady atmosferyczne	8	0	0

V. Szkolenie członków OSP

Komenda Powiatowa PSP w Starachowicach w roku 2015 przeprowadziła 4 szkolenia dla członków OSP: 2 szkolenia podstawowe, szkolenie naczelników OSP oraz szkolenie z zakresu ratownictwa technicznego dla strażaków-ratowników OSP.

Łącznie przeszkolono 8 druhów z gminy Wąchock z zakresu podstawowego – uprawniającego do uczestnictwa w działaniach ratowniczo – gaśniczych oraz po dwóch druhów w zakresie ratownictwa technicznego i szkolenia naczelników.

W roku bieżącym zorganizowane zostały już dwa szkolenia podstawowe. Pierwsze szkolenie zorganizowane w ferie zimowe ukończyło dwóch druhów z gminy Wąchock.

W prowadzonym obecnie szkoleniu podstawowym, które zakończy się egzaminem w dniu 21 maja 2016 roku uczestniczy 2 druhów z gminy Wąchock.

Ilość strażaków ochotników z terenu gminy Wąchock, którzy w latach 2015 – 2016 ukończyli w/w szkolenia:

Jednostka OSP	2015			2016
	Podstawowe jednoetapowe	Szkolenie naczelników	Szkolenie z zakresu ratownictwa technicznego	Podstawowe jednoetapowe
Wąchock	0	1	1	0
Wielka Wieś	4	0	1	2
Marcinków	3	1	0	0
Parszów	1	0	0	0
Razem	8	2	2	2

Stan wyszkolenia OSP w gminie Wąchock

	Norma	Wąchock	Wielka Wieś	Parszów	Marcinków	Razem przeszkolonych w gminie Wąchock	Braki w gminie Wąchock
Naczelnicy	2	3	6	3	0	14	2
Dowódcy	2	9	6	7	3	27	0
Operatorzy Sprzętu	4	8	6	7	2	27	2
Ratownictwo techniczne	4	6	14	9	1	34	3
Podstawowy	12	24	28	16	13	93	0
WĄCHOCK						198	7

VI. Wyjazdy do zdarzeń jednostek OSP

Ilość wyjazdów poszczególnych jednostek OSP w 2014 i 2015 r.

Lp.	Jednostka OSP	Ilość wyjazdów	
		Rok 2014	Rok 2015
1	Krynki	75	68
2	Brody	64	64
3	Pawłów	46	55
4	Starachowice os. Michałów	31	55
5	Mirzec	35	47
6	Wąchock	31	44
7	Ambrożów	46	37
8	Ruda	15	35
9	Lubienia	46	32
10	Wielka Wieś	12	32
11	Styków	24	31
12	Gadka	24	31
13	Brzezcie	27	23
14	Kalków	32	23
15	Ostrożanka	15	20
16	Osiny	22	19
17	Radkowiec	13	12
18	Trębowiec	4	11
19	Parszów	11	11
20	Marcinków	4	10
21	Tychów Stary	10	9
22	Jagodne	9	7
23	Tychów Nowy	2	1
24	Nieczulice	12	1

VII. Informacja w zakresie kwatermistrzowsko – technicznym

Na terenie gminy Wąchock znajdują się 4 jednostki OSP: Marcinków, Parszów, Wąchock i Wielka Wieś.

OSP Wąchock i Wielka Wieś należą do Krajowego systemu Ratowniczo-Gaśniczego. Jednostki te są corocznie kontrolowane przez KP PSP Starachowice pod względem technicznym. Przeprowadzone kontrole nie wykazały w ubiegłym roku większych uchybień. Jednostki z rozpatrywanego terenu wypadają podobnie jak inne jednostki z terenu powiatu starachowickiego. W 2015 r. przeprowadzono przeglądy techniczne jednostek OSP włączonych do KSRG tj. OSP Wąchock i OSP Wielka Wieś. Jednostki wypadły bardzo dobrze pod względem sprawności i konserwacji sprzętu ratowniczego. Stan wyposażenia i dbałość o sprzęt ratowniczy wyróżnia wśród jednostek z terenu powiatu. W wyniku kontroli zwrócono uwagę na następujące elementy.

- OSP Wąchock: Zalecane dostosowanie skrytek pojazdu do posiadanego wyposażenia.
- OSP Wielka Wieś: Konieczna naprawa blacharsko lakiernicza pojazdu. W samochodzie Star stwierdzono ubytki bieżnika opon. We wnętrzu zużyta tapicerka siedzeń. Pojawiające się wycieki płynów eksploatacyjnych, z powodu braku środków i obecnej budowy remizy nie możliwy zakup nowego pojazdu.

Porównując ogólne oceny do przeglądów wykonanych w 2013, 2014 i 2015 r. można stwierdzić, że stan techniczny jednostek OSP utrzymują się na podobnym poziomie.

Samochody jednostek OSP z KSRG gminy Wąchock są eksploatowane powyżej 10 lat, celem jest więc zaplanowanie zakupów nowych samochodów pożarniczych parametrach techniczno – użytkowych wymaganych dla chronionego terenu. Samorząd gminny powinien wygospodarować odpowiednie środki na wymianę ogumienia w pojazdach pożarniczych. Stan ogumienia w tych pojazdach powinien być bieżąco kontrolowany przez osoby odpowiedzialne za obsługę samochodów w poszczególnych jednostkach i ewentualne uwagi niezwłocznie zgłaszać przełożonym. Należy zadbać o dobry stan ogumienia w pojazdach pożarniczych oraz ogólne utrzymanie techniczne pojazdów.

W ramach dotacji celowych OSP Wąchock i Wielka Wieś otrzymały od Komendanta Głównego PSP na zapewnienie gotowości bojowej następujące środki:

Jednostka OSP w KSRG gminy Wąchock	2011 r.	2012 r.	2013 r.	2014 r.	2015 r.	2016 r.
Wąchock	11760,00 zł	11490,00 zł	4 060,00 zł	3 300,00 zł	38 330,00 zł	14800,00 zł
Wielka Wieś	19020,00 zł	3090,00 zł	45 500,00 zł	17 820,00 zł	7 380,00 zł	16300,00 zł

Z dotacji przyznanych w 2015 r. jednostki zakupiły następujący ważniejszy sprzęt:

1. OSP Wąchock:

- zestaw narzędzi hydraulicznych – 1 kpl.
- wąż tłoczny w-25 – 2 szt.
- kołowrót ratowniczy – 1 szt.
- suchy skafander (kombinezon) – 1 szt.
- kamizelka asekuracyjna – 2 szt.
- mostki przejazdowe – 2 szt.
- recertyfikacja kpp – 1 os.

2. OSP Wielka Wieś:

- piła spalinowa do stali i betonu – 1 szt.
- łańcuchy do rozpieracza ramieniowego - 1 kpl.
- kamizelka ratunkowa do ratownictwa wodnego – 2 szt.
- lina statyczna 50 m – 2 szt.
- zatrzaśnik z zamkiem – 2 szt.
- bloczek ratowniczy pojedynczy – 2 szt.
- latarka czołowa ratownicza – 2 szt.
- latarka do hełmu – 2 szt.
- recertyfikacja kpp – 4 os.

W ramach dotacji KSRRG jednostki złożyły wnioski na zakup następującego wyposażenia:

- OSP Wąchock: zestawu poduszek pneumatycznych oraz urządzenia do wytwarzania i podawania piany gaśniczej,
- OSP Wielka Wieś: zestawu poduszek pneumatycznych.

W bieżącym roku prowadzona będzie dalsza współpraca z jednostkami z terenu gminy Wąchock, a w miesiącu wrześniu przeprowadzone zostaną kolejne przeglądy techniczne jednostek.