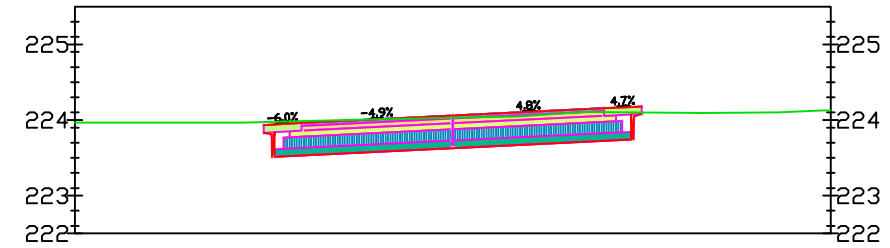
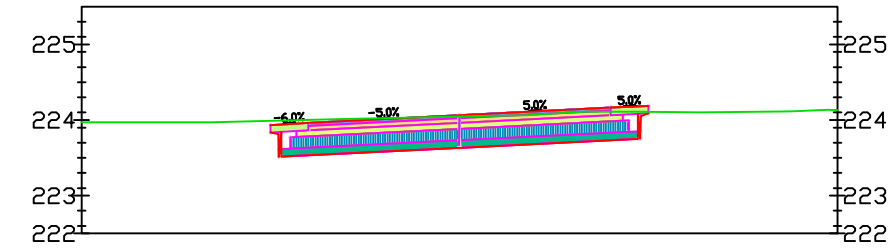


Droga
0+160.000



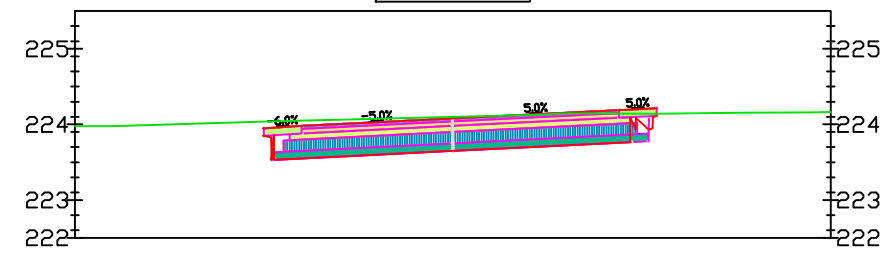
Odsunięcia od osi	5.00	-2.50	-2.00	0.00	2.00	2.50	5.00
rzędne drogi		223.97	223.96	224.06	224.16	224.18	
Rzędne terenu	223.97	223.97	223.96	224.06	224.16	224.18	224.13

Droga
0+160.485



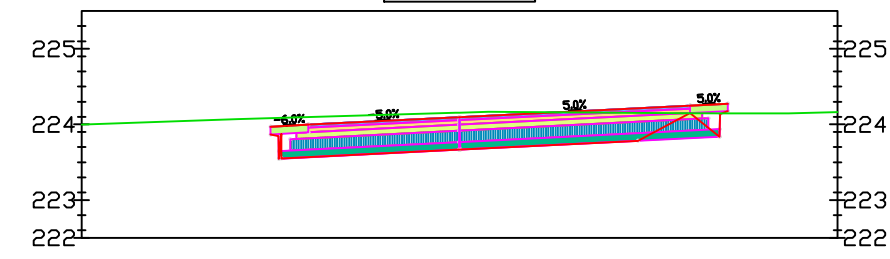
Odsunięcia od osi	5.00	-2.50	-2.00	0.00	2.00	2.50	5.00
rzędne drogi		223.97	223.96	224.06	224.16	224.19	
Rzędne terenu	223.97	223.97	223.96	224.06	224.16	224.19	224.13

Droga
0+162.500



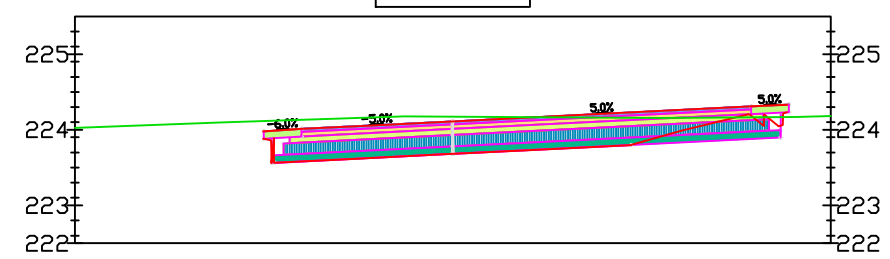
Odsunięcia od osi	5.00	-2.51	-2.01	-1.10	0.00	0.96	2.20	2.70	5.00
rzędne drogi		224.04	224.05	224.02	224.08	224.13	224.19	224.21	
Rzędne terenu	223.98	224.04	224.05	224.02	224.08	224.13	224.19	224.21	224.16

Droga
0+165.000



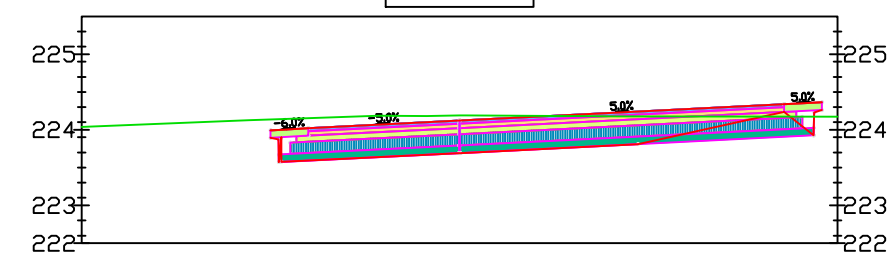
Odsunięcia od osi	5.00	-2.50	-2.00	0.00	3.05	3.55	5.00
rzędne drogi		224.08	224.10	224.10	224.25	224.27	
Rzędne terenu	224.00	224.08	224.10	224.10	224.15	224.14	224.16

Droga
0+167.500



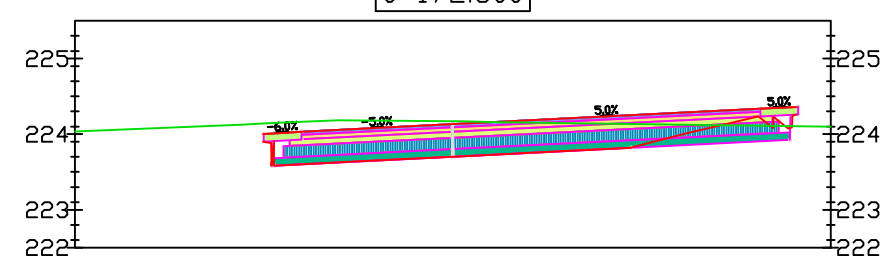
Odsunięcia od osi	5.00	-2.51	-2.01	-1.10	0.00	1.63	3.92	4.42	5.00
rzędne drogi		224.12	224.13	224.06	224.11	224.19	224.31	224.33	
Rzędne terenu	224.02	224.12	224.13	224.06	224.11	224.16	224.16	224.17	224.18

Droga
0+170.000



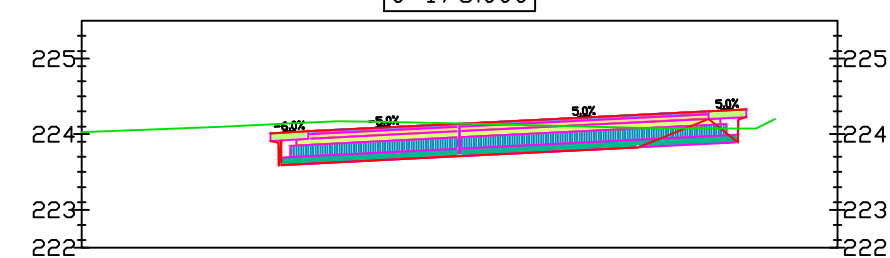
Odsunięcia od osi	5.00	-2.50	-2.00	0.00	4.29	4.79	5.00
rzędne drogi		224.14	224.15	224.12	224.34	224.36	
Rzędne terenu	224.04	224.14	224.15	224.12	224.18	224.17	224.17

Droga
0+172.500



Odsunięcia od osi	5.00	-2.51	-2.01	-1.10	0.00	1.69	4.05	4.54	5.00
rzędne drogi		224.14	224.16	224.08	224.13	224.22	224.33	224.36	
Rzędne terenu	224.04	224.14	224.16	224.08	224.13	224.14	224.11	224.11	224.10

Droga
0+175.000



Odsunięcia od osi	5.00	-2.50	-2.00	0.00	3.29	3.79	5.00
rzędne drogi		224.13	224.15	224.14	224.30	224.33	
Rzędne terenu	224.03	224.13	224.15	224.14	224.08	224.07	224.10