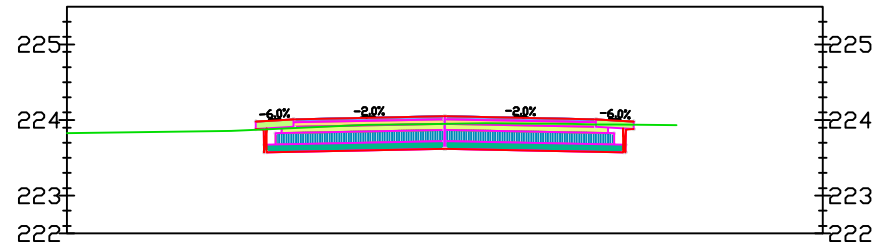
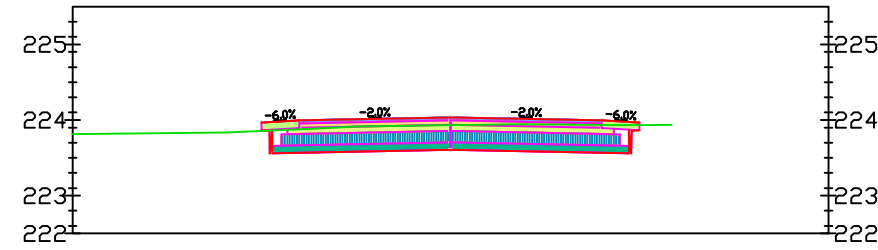


Droga  
0+215.000



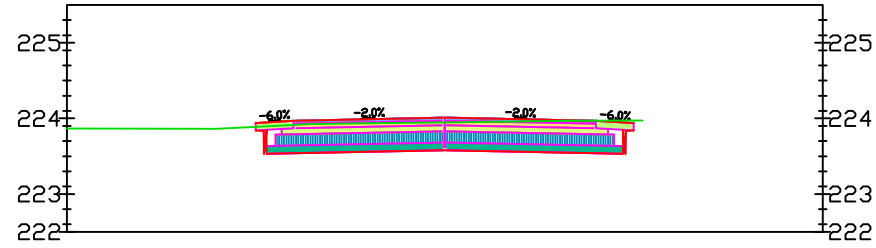
Odsunięcia od osi	5.00	2.50	2.00	0.00	2.00	2.50	5.00
rzędne drogi		223.87	223.98	224.01	224.05	223.94	223.98
Rzędne terenu	223.83	223.87	223.89	223.95	223.94	223.94	223.83

Droga  
0+220.000



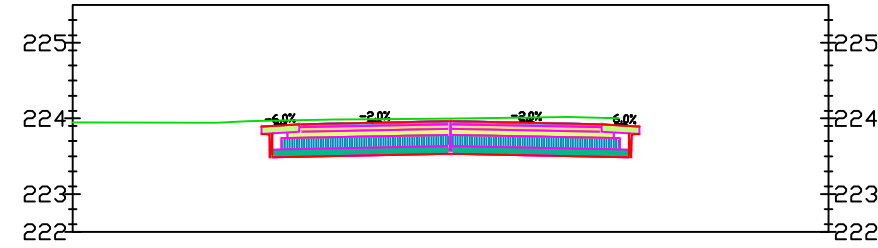
Odsunięcia od osi	5.00	2.50	2.00	0.00	2.00	2.50	5.00
rzędne drogi		223.86	223.97	224.04	224.00	223.94	223.97
Rzędne terenu	223.81	223.86	223.88	223.93	223.94	223.94	223.81

Droga  
0+225.000



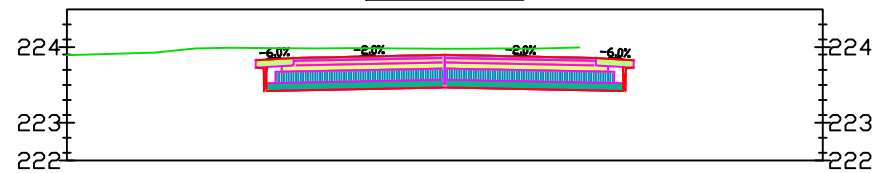
Odsunięcia od osi	5.00	2.50	2.00	0.00	2.00	2.50	5.00
rzędne drogi		223.89	223.94	223.97	224.01	223.97	223.94
Rzędne terenu	223.87	223.89	223.91	223.95	223.97	223.97	223.87

Droga  
0+230.000



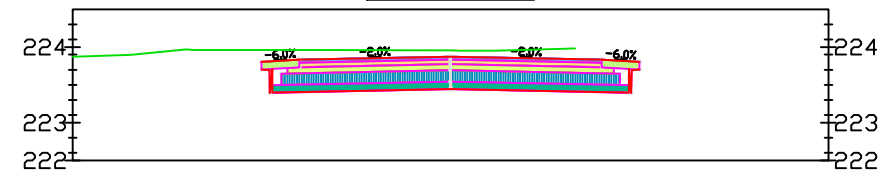
Odsunięcia od osi	5.00	2.50	2.00	0.00	2.00	2.50	5.00
rzędne drogi		223.96	223.89	223.92	223.96	224.01	223.89
Rzędne terenu	223.95	223.96	223.98	224.00	223.96	224.01	223.95

Droga  
0+235.000



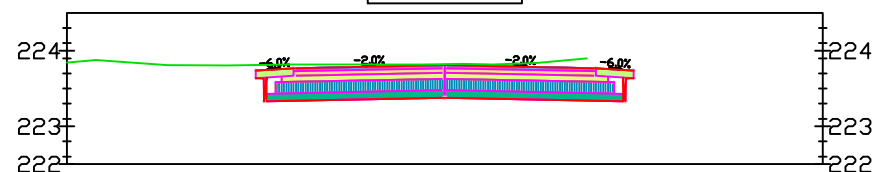
Odsunięcia od osi	5.00	2.50	2.00	0.00	2.00	2.50	5.00
rzędne drogi		223.99	223.83	223.86	223.90	223.86	223.83
Rzędne terenu	223.89	223.99	223.98	223.98	223.90	223.83	223.89

Droga  
0+236.452



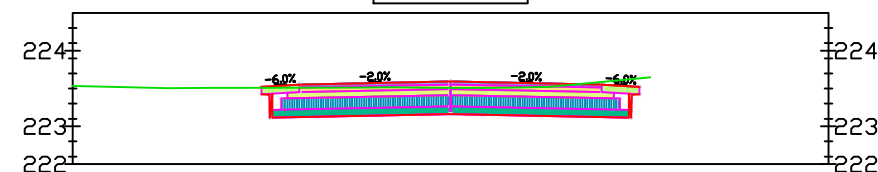
Odsunięcia od osi	5.00	2.50	2.00	0.00	2.00	2.50	5.00
rzędne drogi		223.96	223.80	223.83	223.87	223.83	223.80
Rzędne terenu	223.87	223.96	223.96	223.95	223.87	223.83	223.87

Droga  
0+240.000



Odsunięcia od osi	5.00	2.50	2.00	0.00	2.00	2.50	5.00
rzędne drogi		223.81	223.74	223.77	223.81	223.77	223.74
Rzędne terenu	223.94	223.81	223.82	223.82	223.81	223.74	223.94

Droga  
0+250.000



Odsunięcia od osi	5.00	2.50	2.00	0.00	2.00	2.50	5.00
rzędne drogi		223.51	223.52	223.55	223.59	223.55	223.52
Rzędne terenu	223.53	223.51	223.51	223.51	223.59	223.59	223.53