

ZAKŁAD PROJEKTOWO USŁUGOWY
Starachowice, ul. Radomska 29 pok. 324

PROJEKT BUDOWLANY

Oświetlenia ulicznego drogi gminnej „Ciecierówka”
na skrzyżowaniu z drogą krajową nr 42.

Inwestor: Gmina Wąchock
27-215 Wąchock, ul. Wielkowiejska 1

PGE Dystrybucja S.A.
Oddział Skarżysko-Kamienna
Rejonowy Zakład Energetyczny Skarżysko
Oddział Urządzeń Sieciowych
Kierownik
Piotr Pietrusiewicz

Adres budowy: Wielka Wieś, gm. Wąchock
działki nr ewidencyjne 736, 738, 756

Projektował: mgr inż. Jarosław Dolatowski
mgr inż. Jarosław Dolatowski
uprawnienia do projektowania i kierowania
robotami budowlanymi bez ograniczeń
w zakresie sieci instalacji urządzeń
elektrycznych i elektroenergetycznych...
KI - 54798

Projektował: Jan Soboń
tech. elektr. Jan Soboń
Upzr do kierowania robotami
Sporządzanie projektów
w zakresie inst. elektrycznych
§5 ust 2, §7, §13 ust 1 pkt 4 c
§2 ust 2 pkt 2, § 8 ust 4
Nr ewid. 126/R1

Starachowice, 10.2009 r.

Egz. 2

1. Spis treści :

1. Spis treści	str. 3
2. Wstęp	str. 3
3. Założenia	str. 3
4. Projekt zagospodarowania terenu	str. 3
4.1. Opis stanu istniejącego	str. 3
4.2. Projektowane zagospodarowanie terenu	str. 3
5. Opis techniczny	str. 4
5.1. Dane energetyczne	str. 4
5.2. Zasilanie i pomiar energii	str. 4
5.3. Oświetlenie drogowe	str. 4
5.4. Ochrona przeciwporażeniowa	str. 4
6. Obliczenia	str. 4
7. Zestawienie materiałów	str. 5
8. Oświadczenie projektanta	str. 6
9. Warunki przyłączenia do sieci n/n nr 1347/09	str. 7
10. Opinia ZUDP Starachowice nr 623/2010	str. 8
11. Rysunki	
Nr 1. Projekt zagospodarowania terenu	str. 9
Nr 2. Plan linii oświetleniowej	str. 10
12. Uprawnienia projektanta	str. 11
13. Zaświadczenia o przynależności do Świętokrzyskiej Okręgowej Izby Inżynierów Budownictwa	str. 13
14. Zaświadczenie o wpisie do centralnego rejestru osób posiadających uprawnienia budowlane	str. 15

2. Wstęp

Projekt obejmuje budowę linii napowietrznej oświetlenia ulicznego drogi gminnej „Ciecierówka” na skrzyżowaniu z drogą krajową nr 42.

3. Założenia

- warunki przyłączenia do sieci n/n nr 1347/09 z dnia 17.11.2010 r.
- opinia ZUDP Starachowice nr 623/2010 z dnia 21.10.2010 r.
- normy i przepisy związane z przedmiotem projektu

4. Projekt zagospodarowania terenu

Projekt obejmuje budowę linii napowietrznej oświetlenia ulicznego drogi gminnej „Ciecierówka” na skrzyżowaniu z drogą krajową nr 42, na działkach nr 736, 738, 756.

4.1. Opis stanu istniejącego

W terenie robót znajdują się następujące działki:

- nr 736 – teren prywatny, własność Władysława Połec, Węglów 4, 27-215 Wąchock.
- nr 738 – teren prywatny, współwłasność Wandy i Eugeniusza Derlatka, Wielka Wieś 197, 27-215 Wąchock.
- nr 756 – teren prywatny, własność Sebastiana Wit, ul. Piłsudskiego 40/156, 26-110 Skarżysko-Kamienna.

Przedmiotowe działki są zagospodarowane i ogrodzone. Na działce znajdują się budynki mieszkalne, zabudowania gospodarcze oraz przydomowe trawniki i ogrody porośnięte krzewami i drzewami.

Droga gminna pokryta jest nawierzchnią asfaltową. Nie posiada chodników, pobocza porośnięte są trawą.

W terenie robót przebiegają:

- energetyczna linia napowietrzna niskiego napięcia
- telekomunikacyjna linia napowietrzna
- wodociąg
- gazociąg
- kanalizacja sanitarna.

4.2. Projektowane zagospodarowanie terenu

Projektowane zagospodarowanie polega na montażu słupa z oprawą oświetlenia drogowego i na zawieszeniu wiązki przewodów izolowanych pomiędzy słupem istniejącej linii napowietrznej niskiego napięcia a projektowanym słupem.

Nie przewiduje się oddziaływania projektowanych urządzeń na środowisko. Obiekt nie wprowadza szczególnej emisji hałasu i wibracji. Obiekt nie wprowadza zakłóceń w ekologicznej powierzchni ziemi - gleby, wód powierzchniowych i podziemnych.

Nie sporządza się zestawienia powierzchni – obiekt liniowy.

Warunki gruntowe proste. Kategoria geotechniczna I.

Zmian w ukształtowaniu terenu nie przewiduje się.

Teren nie jest objęty ochroną konserwatorską.

5. Opis techniczny

5.1. Dane energetyczne

napięcie sieci – 230 V, 50 Hz

układ pracy - TN-C

system ochrony dodatkowej – druga klasa ochronności

moc zainstalowana wynosi 115 W.

moc maksymalna wynosi 115 W.

moc maksymalna pokryta jest limitem określonym w warunkach przyłączenia do sieci n/n nr 1347/09 wynoszącym 0,2 kW.

5.2. Zasilanie i pomiar energii

Zasilanie projektowanego oświetlenia wykonać poprzez podłączenie do przewodu oświetlenia ulicznego i przewodu neutralnego na istniejącym słupie nr 6/3 linii napowietrznej niskiego napięcia ze stacji 15/0,4 kV Wielka Wieś 7 obw. kier. Parszów.

Pomiar energii elektrycznej będzie odbywał się istniejącym licznikiem energii czynnej zainstalowanym w stacji Wielka Wieś 7.

W stacji Wielka Wieś 7 zabezpieczenia oświetlenia ulicznego wykonane są bezpiecznikami typu Bi wts 25 A i nie wymagają zmiany w związku z podłączeniem dodatkowej oprawy.

5.3. Oświetlenie drogowe

Oświetlenie drogi gminnej „Ciecierówka” zaprojektowano zgodnie z warunkami przyłączenia linią napowietrzną.

W celu budowy linii należy:

- postawić słup nr 6/4 wykonany z żerdzi typu E-10,5/4,3

- pomiędzy istniejącym słupem nr 6/3 a projektowanym słupem nr 6/4 zawiesić przewody typu AsXSn 2 x 25 mm², długość linii 26,5 m.

Na słupie nr od 6/4 zainstalować wysięgnik o wysięgu 1,5 m i nachyleniu 15° oraz oprawę oświetleniową typu OUSc-100/S.

Wysokość zawieszenia opraw 8,5 m.

Oprawę podłączyć do przewodów przy użyciu bezpiecznika napowietrznego typu SV 19.25 wyposażonego we wkładkę bezpiecznikową typu DII Bi wts o prądzie znamionowym 6 A oraz przewodów typu YDY 2 x 1,5 mm².

5.4. Ochrona przeciwporażeniowa

Zastosowano oprawę oświetleniową II klasy ochronności.

6. Obliczenia

Moc pobierana przez oprawę wynosi 115 W.

Stąd prąd obciążenia oprawy wynosi

$$I_{o1} = \frac{115}{230 * 0,85} = 0,59 \text{ A}$$

Prąd rozruchu

$$I_{r1} = 1,5 * 0,59 = 0,89 \text{ A}$$

Jako zabezpieczenie na słupie dobrano bezpiecznik typu DII Bi wts o prądzie znamionowym 6 A.

Przewody YDY 2 x 1,5 mm² mają długotrwale dopuszczalną obciążalność równą 22 A.

Na istniejącym obwodzie oświetlenia zainstalowanych jest 5 opraw typu OUR 250 o mocy 275 W.

Stąd moc maksymalna istniejącego oświetlenia wynosi

$$P_{\max} = 5 * 275 = 1\ 375 \text{ W}$$

Całkowity prąd obciążenia

$$I_o = \frac{1375}{230 * 0,85} = 7,03 \text{ A}$$

Prąd rozruchu

$$I_r = 1,5 * 7,03 = 10,55 \text{ A}$$

Jako zabezpieczenie obwodów oświetlenia w stacji Wielka Wieś 7 zainstalowane są bezpieczniki typu DII Bi wts o prądzie znamionowym 25 A i nie wymagają wymiany gdyż sumaryczny maksymalny prąd wynosi

$$\Sigma I_r = 0,89 + 10,55 = 11,44 \text{ A}$$

7. Zestawienie materiałów

1. Słup E-10,5/4,3	1 szt.
2. Przewód AsXS _n 2 x 25 mm ²	30 m
3. Przewód YDY 2 x 1,5 mm ²	3 m
4. Wysięgnik do słupa typu E	1 szt.
5. Oprawa OUSc-100/S	1 szt.
6. Lampa WLS-100	1 szt.
7. Belka ustojowa U-85	2 szt.
8. Płyta stopowa 0,3 x 0,3 m	1 szt.
9. Obejma płyty ustojowej OU-1/VE	2 szt.
10. Bezpiecznik napowietrzny izolowany SV 19.25	1 szt.
11. Wkładka bezpiecznikowa DII Bi wts 6A	1 szt.
12. Zacisk dwustronnie przebijający SL 11.118	1 szt.
13. Zacisk jednostronnie przebijający SL 9.21	2 szt.
14. Uchwyt końcowy SO 80.225	2 szt.
15. Hak wieszakowy SOT 21.116	2 szt.

W zestawieniu ujęto materiały podstawowe, pozostałe wg normatywu.

8. Oświadczenie projektanta

Na podstawie artykułu 20 ust. 4 ustawy z dnia 7 lipca 1994 r. – Prawo Budowlane oświadczamy, że niniejsze opracowanie sporządziliśmy zgodnie z obowiązującymi przepisami oraz zasadami wiedzy technicznej.

tech. elekt. Jan Sobon
Upr. do kierowania robotami
Sporządzanie projektów
w zakresie instalacji elektrycznych
§5 ust. 2, §7, §10 ust. 1 pkt. 4 d
§2 ust. 2 pkt. 2, § 6 ust. 4
Nr ewid. 126/21

mgr inż. Jarosław Dołatowski
uprawnienie do projektowania i kierowania
robotami budowlanymi z ograniczeń
w zakresie sieci, instalacji i urządzeń
elektrycznych i elektroenergetycznych
KL-54/98



PGE ZEORK Dystrybucja Sp. z o.o.
Rejonowy Zakład Energetyczny Skarżysko
ul. Rejowska 95
Tel.: (+48 41) 252 62 63 sekretariat
Faks: (+48 41) 252 63 62

STAROSTWO POWIATOWE
w Starachowicach
Wydział Budownictwa
i Gospodarki Komunalnej
ul. dr Władysława Borkowickiego 4
27-200 STARACHOWICE

Sanlay 19/10/09
P. Nowakowski

URZĄD MIASTA I GMINY
w WĄCHOCKU
ul. Wielkowiejska 1
27-215 Wąchock

URZĄD MIASTA I GMINY
w Wąchocku, ul. Wielkowiejska 1 Skarżysko-Kamienna 17-11-2009 r.
RIII/TU/RD/...3711/2009
2009-11-20
WPLYNEŁO
L. dz. 3440 podpis *Kondukt*

Warunki przyłączenia do sieci niskiego napięcia

Nr 1347/09

W nawiązaniu do wniosku z dnia 09.11.2009r. L.dz. 6700/09 określamy warunki przyłączenia dla dobudowy jednego słupa z oprawą oświetleniową w Wielkiej Wsi gm Wąchock - na moc przyłączeniową 0,2 kW.

1. Miejscem przyłączenia będzie słup nr 6/3 linii nn zasilanej ze stacji „Wielka Wieś 7”.
2. Miejscem dostarczania energii oraz granicą eksploatacji będą zaciski prądowe na słupie nr 6/3 w miejscu przyłączenia budowanego oświetlenia do istniejącej sieci oświetleniowej.
3. Dla wykonania oświetlenia drogowego j.w. należy zrealizować następujące prace:
Dobudować słup z oprawą w II klasie ochronności w linii nn zasilanej ze stacji „Wielka Wieś 7”.
Dowiesić przewód AsXSn 2 x 25mm² na odcinku od istniejącego słupa nr 6/3 do projektowanego słupa nr 6/4. Zabezpieczenie obwodu oświetlenia w stacji dostosować do dodatkowego obciążenia. Rozbudowany obwód oświetlenia powinien spełniać wymagania w zakresie spadków napięć, wybiórczości zabezpieczeń, ochrony przeciwporażeniowej i odgromowej.
Powyższe prace należy wykonać w technologii PPN.
4. Układ pomiarowo – rozliczeniowy: istniejący w stacji „Wielka Wieś 7”
5. Sieć niskiego napięcia zasilana ze stacji „Wielka Wieś 7” pracuje w układzie TN-C.
6. Projekt techniczny uzgodnić w ZUDP Starachowice i RZE Skarżysko.
7. Warunki przyłączenia są ważne 2 lata od dnia ich określenia.

Z poważaniem

K/o: 1xTU

PGE ZEORK Dystrybucja Sp. z o.o.
Rejonowy Zakład Energetyczny Skarżysko
[Signature]
Kierownik Techniczny
mgr inż. Stanisław Wikło

ZA ZGODNOŚĆ
Z ORYGINAŁEM

tech. elektr. Jan Sobon
Upr. do kierowania robotami
Sporządzanie projektów
w zakresie instalacji elektrycznych
§5 ust 2, §7, §11 ust 1 pkt 4 c
§6 ust 4

OPINIA Nr 623/2010 z dnia 2010-10-21
w sprawie uzgodnienia dokumentacji projektowej

Obiekt: **Wielka Wieś, dz.1137, gm.Wąchock.**

Przedmiot uzgodnienia: **sieć energetyczna NN(napowietrzna) oświetleniowa.**

Inwestor: **Urząd Miasta i Gminy w Wąchocku 27-215 WĄCHOCK Wielkowiejska 1**

Zlecenie z dnia: **2010-10-07**

Na podst. art.27 i 28 ustawy z dn 17.05.1989r. – Prawo geodezyjne i kartograficzne /Dz.U. nr 100 z 2000r. poz.1086/ , rozporządzenia Ministra Rozwoju Regionalnego i Budownictwa z dn. 2.04.2001r. w sprawie geodezyjnej ewidencji sieci uzbrojenia terenu oraz zespołów uzgadniania dokumentacji projektowej /Dz.U.nr 38 poz.455 / , Zarządzenia Starosty Starachowickiego 26/01 z dn.9.10.2001r.

Zespół Uzgadniania Dokumentacji Projektowej opiniuje pozytywnie projekt usytuowania sieci energetycznej NN(napowietrznej) oświetleniowej.

Uwagi i zalecenia :

1. Nakłada się obowiązek chronienia znaków geodezyjnych przy prowadzonych pracach ziemnych zgodnie z Rozporządzeniem Ministra Gospodarki Przestrzennej i Budownictwa z dn. 21.12.1996 r. /Dz.U.158, poz.814/.
2. Przed rozpoczęciem robót inwestor zobowiązany jest do zlecenia jednostce wykonawstwa geodezyjnego wytyczenie uzgodnionej inwestycji , a po zrealizowaniu / **przed zasypaniem** / - geodezyjną inwentaryzację powykonawczą.
3. Przy skrzyżowaniach i zbliżeniach projektowanych sieci z istniejącym uzbrojeniem – prace ziemne wykonywać ręcznie - w porozumieniu i pod nadzorem instytucji zarządzających sieciami uzbrojenia terenu .
4. Uzgodnienie jest ważne 3 lata (od dnia wydania opinii) - jeśli inwestor, organy administracji architektoniczno- budowlanej lub nadzoru budowlanego nie powiadomią zespołu o utracie ważności, zmianie lub uchyleniu : decyzji o warunkach zabudowy, zatwierdzeniu projektu budowlanego oraz pozwolenia na budowę.
5. Wszelkie zaistniałe zmiany uzgodnionego opracowania projektowego wymagają powtórnego uzgodnienia w ZUDP .
6. Zalecenia:
-**Generalna Dyrekcja Dróg Krajowych i Autostrad O/Kielce ul. Paderewskiego 43/45: uzgadnia się zgodnie z postanowieniem GDDKiA-O/Ki-Z3-mk-435-84/10 z dn.16.07.2010r.**
7. Integralną częścią opinii jest załącznik graficzny opieczetowany i podpisany przez przewodniczącego Zespołu

Z up. STAROSTY
mgr inż. *L.B.* **Łygmunt Bernaciak**
Geodeta Powiatowy
DYREKTOR WYDZIAŁU
Geodezji, Ochrony Środowiska i Rolnictwa.
Przewodniczący zespołu

**ZA ZGODNOŚĆ
Z ORYGINAŁEM**

J.S.
tech. elektr. **Jan Sobon**
Upr. do kierowania robotami
Sporządzanie projektów
w zakresie inst. elektrycznych
§5 ust.2, §7, §13 ust.1 pkt.4 d
§2 ust.2 pkt.2, §6 ust.4
Nr ewid. 128/81

Mapa do celów projektowych 1:500

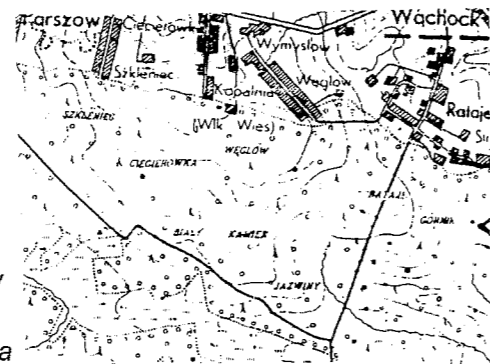
144.121.1913/1931

woj. świętokrzyskie
pow. starachowicki
gmina Wąchock

obręb WIELKA WIEŚ

działka nr – 1137

granice działek na podstawie ewidencji gruntów

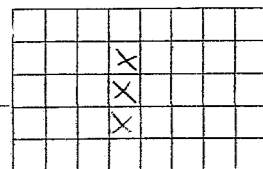


"PRYZMAT"

Anna Bereza - Geodeta Uprawniony
Wykonawca: Anna Bereza
geodeta uprawniony
Nr pozw. 10131

Starachowice 2009-12-30

144.121.1913/1931



UWAGA! nie wyklucza się istnienia w terenie urządzeń podziemnych...
nie pokazanych na niniejszej mapie, które nie zostały odnalezione
podczas wykonywania pomiarów geodezyjnych lub które nie zostały
zgłoszone do inwentaryzacji przed zasypaniem.

STAROSTA STARACHOWICKI
Powiatowy Ośrodek Dokumentacji Geodezyjnej

i Kartograficznej w Starachowicach
w obszarze oznaczonym linia ZIELONA
potwierdzono w terenie aktualność treści mapy zasadniczej.
Dokumenty potwierdzające aktualność mapy przyjęto do
zasobu powiatowego w dniu 08 STY. 2010

i zaewidencjonowano pod nr 2083-109/2009
Niniejsza mapa może służyć do celów projektowych.
Projektowane obiekty budowlane wymagające pozwolenia na
budowę podlegają wytyczeniu i inwentaryzacji
powyższej przez jednostki uprawnione do wykonywania
prac geodezyjnych 08 STY. 2010
Starachowice dn.

Z up. STAROSTY
mgr inż. Urszula Kielan
KIEROWNIK
Powiatowego Ośrodka Dokumentacji
Geodezyjnej i Kartograficznej

STAROSTWO POWIATOWE w Starachowicach
Zespół Uzgadniania Dokumentacji Projektowej

Na podstawie art. 26 ust. 1 ustawy z dnia 17 maja 1989r. - Prawo geodezyjne i kartograficzne / Dz. U. z 2000r. Nr 100, poz. 1086 i Nr 120 poz. 1268/ uzgodniono usytuowanie projektowanych sieci uzbrojenia terenu *sieć energetyczna MN (napowietrzna) oświetlenia*

Uzgodnione usytuowanie sieci uzbrojenia terenu posiada wytyczenie i geodezyjnej inwentaryzacji powykonawczej przez jednostki uprawnione do wykonywania prac geodezyjnych

W razie niemożności realizacji sieci uzbrojenia terenu z uzgodnionym projektem inwestor zobowiązuje się przedłożyć mapę z wynikami pomiarów powykonawczych właściwemu organowi administracji architektoniczno-budowlanej.

Uzgodnienie usytuowania projektowanych sieci uzbrojenia terenu zachowuje ważność przez okres 3 lat od dnia wydania opinii w sprawie uzgadniania usytuowania projektowanych sieci uzbrojenia terenu

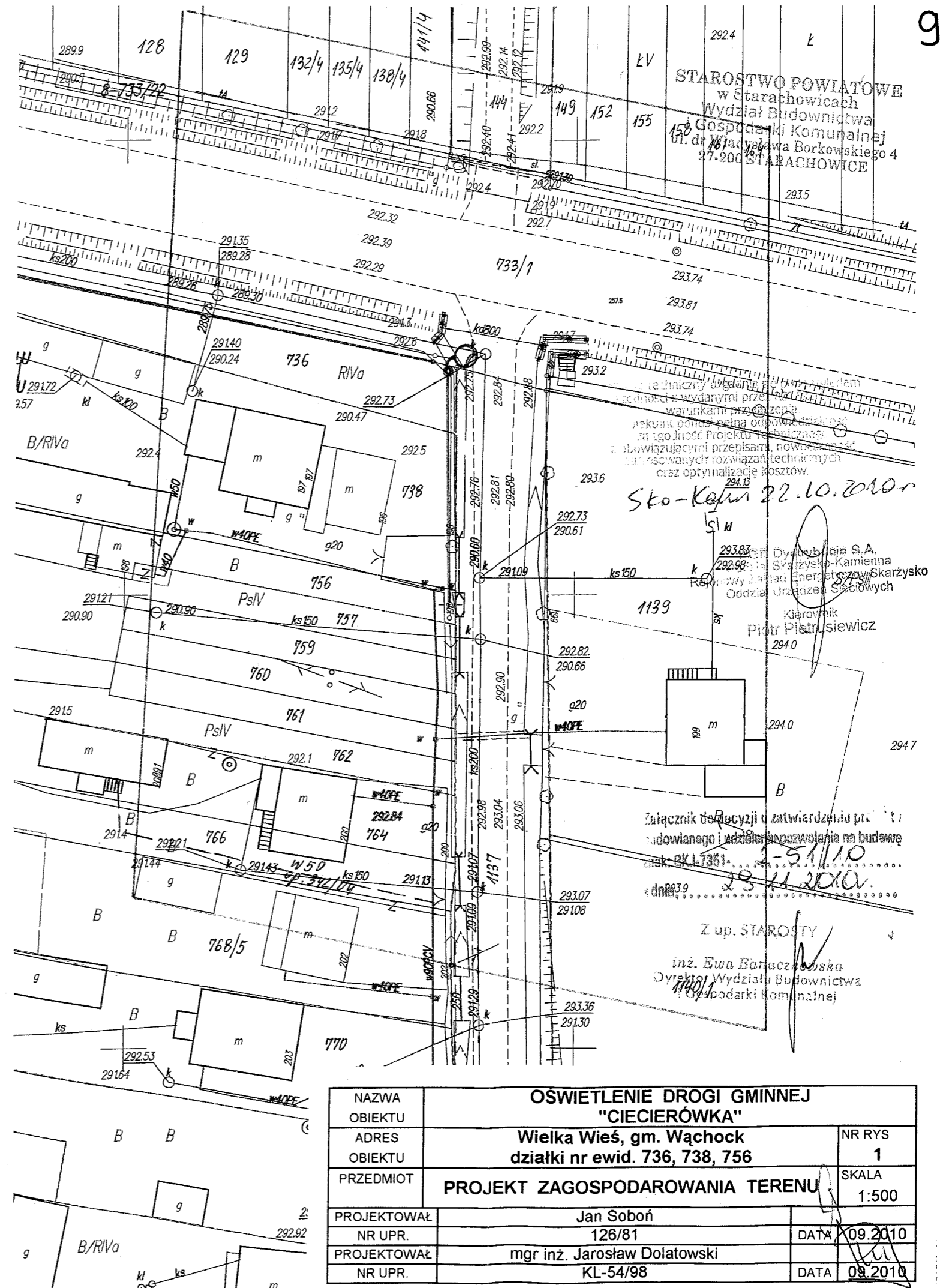
Uzgodnienie traci ważność w przypadku o którym mowa w §13 rozporządzenia Ministra Rozwoju Regionalnego i Budownictwa z dnia 2 kwietnia 2001r w sprawie geodezyjnej ewidencji sieci uzbrojenia terenu oraz zespołów uzgadniania dokumentacji projektowej / Dz. U. Nr 38, poz. 456/

Z up. STAROSTY
mgr inż. Zygmunt Bernaciak
Geodeta Powiatowy
DYREKTOR WYDZIAŁU
Geodezji, Ochrony Środowiska i Rolnictwa

Nr opinii: 623/2010
Starachowice, dnia 2010-10-21

Oznaczenia

	Projektowana linia napowietrzna AsXSn 2x25 mm ² L = 26,5 m
	Projektowany słup linii napowietrznej n/n
	Projektowana oprawa oświetlenia ulicznego
	Słup linii napowietrznej 0,4 kV
	Słup teletechnicznej linii napowietrznej
	Istniejący wodociąg
	Istniejący gazociąg
	Kanalizacja sanitarna



OSWIETLENIE DRÓGI GMINNEJ "CIECIERÓWKA"		
NAZWA OBIEKTU	Wielka Wieś, gm. Wąchock	
ADRES OBIEKTU	działki nr ewid. 736, 738, 756	
PRZEDMIOT	PROJEKT ZAGOSPODAROWANIA TERENU	NR RYS 1
PROJEKTOWAŁ	Jan Soboń	SKALA 1:500
NR UPR.	126/81	DATA 09.2010
PROJEKTOWAŁ	mgr inż. Jarosław Dolatowski	DATA 09.2010
NR UPR.	KL-54/98	

Załącznik do decyzji o zatwierdzeniu projektu budowlanego i wydaniu pozwolenia na budowę znak BK.L.7351-2-511/10
dn. 23.11.2010

Z up. STAROSTY
inż. Ewa Baranowska
Dyrektor Wydziału Budownictwa
Gospodarki Komunalnej

STAROSTWO POWIATOWE
w Starachowicach
Wydział Budownictwa
i Gospodarki Komunalnej
ul. Adama Borkowskiego 4
PP-10 200 STARACHOWICE

istniejąca linia napowietrzna n/n
ze stacji Wielka Wieś 7

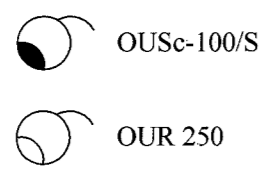
istn. 6/3
RK-10

projektowany przewód
AsXSn 2x25 mm², L = 26,5 m

proj. 6/4
K1-10,5/4,3

droga gminna "Ciecierówka"

droga krajowa nr 42



Układ TN-C

$$P_i = P_{max} = 115 \text{ W}$$

Ochrona przeciwporażeniowa - II klasa ochronności

temat		Oświetlenie drogi gminnej "Ciecierówka" Wielka Wieś, działki nr 736, 738, 756, gm. Wąchock		
tytuł		PLAN LINII OŚWIETLENIOWEJ		
projektował	mgr inż. Jarosław Dolatowski	KL-54/98		nr rys. 2
projektował	Jan Soboń	126/81		skala
opracował				data 10.2010

STWIEROZENIE PRZYGOTOWANIA ZAWODOWEGO

do pełnienia samodzielnych funkcji technicznych w budownictwie.

Na podstawie § 5 ust. 2, § 7, § 13 ust. 1 pkt 4 lit. d, § 2 ust. 2 pkt 2, § 6 ust. 4 rozporządzenia Ministra Gospodarki Terenowej i Ochrony Środowiska z dnia 20 lutego 1975 r. w sprawie samodzielnych funkcji technicznych w budownictwie /Dz. U Nr 8, poz. 46/ stwierdza się, że

OBYWATEL SOBON JAN FRANCISZEK
technik elektroenergetyk

urodzony dnia 3 czerwca 1944 r. w Woli Soleckiej pow. Lipsko posiada przygotowanie zawodowe, upoważniające do wykonywania samodzielnej funkcji kierownika budowy i robót w specjalności instalacyjno - inżynierskiej w zakresie instalacji elektrycznych


OBYWATEL SOBON JAN FRANCISZEK - jest upoważniony do:

- 1/ kierowania, nadzorowania i kontrolowania budowy i robót, kierowania i kontrolowania wytwarzania konstrukcyjnych elementów instalacji oraz oceniania i badania stanu technicznego w zakresie instalacji elektrycznych - o powszechnie znanych rozwiązaniach konstrukcyjnych,
- 2/ sporządzania w budownictwie osób fizycznych projektów instalacji elektrycznych - o powszechnie znanych rozwiązaniach konstrukcyjnych i schematach technicznych.

Otrzymuje :

Ob. Jan Sobon
Starachowice

ul. Na Szlakowisku 7/21



ZA ZGODNOŚĆ
Z ORYGINAŁEM

Jan Sobon
Up. do kierowania robotami
Sporządzanie projektów
w zakresie instalacji elektrycznych
§ 5 ust. 2, § 7, § 13 ust. 1 pkt 4 d
§ 2 ust. 2 pkt 2, § 6 ust. 4
Nr ewid. 126/81

STAROSTWO POWIATOWE
w Starachowicach
Wydział Budownictwa
i Gospodarki Komunalnej
ul. dr Władysława Berkowskiego 4
27-200 STARACHOWICE

WOJEWODA KIELECKI

Nr ewid. KI - 54/ 98

DECYZJA

Na podstawie art.12 ust.2, art. 13 ust. 1 pkt 1 i 2, ust. 2, 3 i 4, art. 14 ust. 1 pkt 5 ustawy z dnia 7 lipca 1994r. - Prawo budowlane (Dz.U.Nr 89, poz. 414 z póź. zmianami) oraz § 4 ust. 2 i § 9 ust. 1 Rozporządzenia Ministra Gospodarki Przemysłowej i Budownictwa z dnia 30 grudnia 1994r. w sprawie samodzielnych funkcji technicznych w budownictwie (Dz. U. z 1995r. Nr 8, poz. 38)

n a d a j ę

magistrowi inżynierowi elektrykowi **JAROSŁAWOWI DOLATOWSKIEMU**
urodzonemu dnia 14 marca 1960r. w Toruniu

UPRAWNIENIA BUDOWLANE

do projektowania i kierowania robotami budowlanymi bez ograniczeń w specjalności instalacyjnej w zakresie sieci, instalacji i urządzeń elektrycznych i elektroenergetycznych.

Nadane uprawnienia budowlane upoważniają również w wyżej wymienionej specjalności do sprawdzania projektów budowlanych, sprawowania nadzoru autorskiego, kierowania wytwarzaniem konstrukcyjnych elementów budowlanych oraz nadzoru i kontroli technicznej wytwarzania tych elementów, wykonywania nadzoru inwestorskiego, sprawowania kontroli technicznej utrzymania obiektów budowlanych, a także do wykonywania państwowego nadzoru budowlanego.


Od decyzji służy prawo wniesienia odwołania do Głównego Inspektora Nadzoru Budowlanego w Warszawie, ul.Krucza 38/42 za pośrednictwem Wojewody Kieleckiego w terminie 14 dni od daty otrzymania niniejszej decyzji. Stosownie do art. 130 § 4 Kpa decyzja niniejsza podlega wykonaniu przed upływem terminu do wniesienia odwołania - jeżeli jest zgodna z żądaniem strony.

Otrzymują :

1. Pan Jarosław Dolatowski
ul. Kopalniana 8/6
27-200 Starachowice


2. Główny Inspektor Nadzoru Budowlanego
ul.Krucza 38/42
00-512 WARSZAWA
celem wpisania do centralnego rejestru.

3. a/a



ZA ZGODNOŚĆ
Z ORYGINAŁEM

tech. elektr. **Jan Sobon**
Upr. do kierowania robotami
Sporządzania projektów
w zakresie inst. elektrycznych
§5 ust.2, §7, §8 ust.1 pkt.4 d
§2 ust.2 pkt.2, §6 ust.4
Nr ewid. 122/94



ŚWIĘTOKRZYSKA
OKRĘGOWA
IZBA
INŻYNIERÓW
BUDOWNICTWA

13

Kielce, dn. 20 listopad 2009
STAROSTWO POWIATOWE
w Starachowicach
Wydział Budownictwa
i Gospodarki Komunalnej
ul. dr Władysława Barkowskiego 4
27-200 STARACHOWICE

Zaświadczenie

Pan(i) Soboń Jan

miejsce zamieszkania :

ul. Na Szlakowisku nr 7 m21

27-200 Starachowice

jest członkiem Świętokrzyskiej Okręgowej Izby Inżynierów Budownictwa

o numerze ewidencyjnym : SWK/IE/1471/01

i posiada wymagane ubezpieczenie od odpowiedzialności cywilnej.

Niniejsze zaświadczenie jest ważne od dnia 01-01-2010 do 31-12-2010

Z up. Przewodniczącego ŚOIIB

mgr inż. Wiesława Sobuńska
DYREKTOR BIURA

Świętokrzyska Okręgowa Izba Inżynierów Budownictwa


25-304 Kielce, ul. Św. Leonarda 18; tel. 041 344 94 13, kom. 0 694 912 692, fax 041 344 63 82

<http://www.swk.piib.org.pl>, e-mail: swk@piib.org.pl

Bank Pekao S.A. I O/Kielce, nr rach. 98 124013721111000012505214

Godziny pracy biura: poniedziałek, czwartek, piątek - 10.00-16.00, wtorek - 12.00-17.00, środa - nieczynne.

Godziny pracy czytelní: wtorek - 9.00-17.00



Zaświadczenie

Pan(i) Dolatowski Jarosław

miejsce zamieszkania :

ul. Akacyjowa 2

27-200 Starachowice

jest członkiem Świętokrzyskiej Okręgowej Izby Inżynierów Budownictwa

o numerze ewidencyjnym : SWK/IE/1406/01

i posiada wymagane ubezpieczenie od odpowiedzialności cywilnej.

Niniejsze zaświadczenie jest ważne od dnia 01-01-2010 do 31-12-2010

Z up. Przewodniczącego SOIIB

mgr inż. Wiesława Sobańska
DYREKTOR BIURA

ZA ZGODNOŚĆ
Z ORYGINAŁEM

tech. elektr. Jan Sobon
Upr. do kierowania robotami
Sporządzanie projektów
w zakresie inst. elektrycznych
§5 ust. 2, §7, §13, art. 1 pkt. 4 d
§2 ust. 2 pkt. 2, §6 ust. 4
Nr. 11 12 21

Świętokrzyska Okręgowa Izba Inżynierów Budownictwa

25-304 Kielce, ul. Św. Leonarda 18; tel. 041 344 94 13, kom. 0 694 912 692, fax 041 344 63 82

<http://www.swk.piib.org.pl>, e-mail: swk@piib.org.pl

Bank Pekao S.A. I O/Kielce, nr rach. 98 124013721111000012505214

Godziny pracy biura: poniedziałek, czwartek, piątek - 10.00-16.00, wtorek - 12.00-17.00, środa - nieczynne.

Godziny pracy czytelní: wtorek - 9.00-17.00



GŁÓWNY INSPEKTOR
NADZORU BUDOWLANEGO

DOA/INN/600/525/08
MPI

STAROSTWO POWIATOWE **15**
w Starachowicach
Wydział Budownictwa
i Gospodarki Komunalnej
ul. dr Władysława Borkowskiego 4
27-200 STARACHOWICE

Warszawa, 2008-07-28

Z A Ś W I A D C Z E N I E

na podstawie art. 217 ustawy z dnia 14 czerwca 1960 r. - Kodeks postępowania administracyjnego - (tekst jednolity Dz. U. z 2000 r. Nr 98, poz. 1071 z późn. zm.) oraz art. 88 a pkt 3 lit. „a” ustawy z dnia 7 lipca 1994 r. - Prawo budowlane (tekst jednolity Dz. U. z 2006 r. Nr 156, poz. 1118 z późn. zm.) zaświadcza się, że

JAROSŁAW DOLATOWSKI
magister inżynier elektryk

uprawniony na mocy decyzji

Wojewody Kieleckiego z dnia 18.12.1998 r.


Nr ewidencyjny KI-54/98

do projektowania i kierowania robotami budowlanymi
w specjalności instalacyjnej w zakresie sieci instalacji i urządzeń
elektrycznych i elektroenergetycznych
bez ograniczeń
w zakresie określonym w powyższej decyzji

został wpisany

DO CENTRALNEGO REJESTRU OSÓB POSIADAJĄCYCH UPRAWNIENIA BUDOWLANE
pod pozycją nr 2480/99/U

Oплата skarbową zgodnie z ustawą z dnia 16 listopada 2006 r. o opłacie skarbowej (Dz. U. Nr 225, poz. 1635 z późn. zm.) w kwocie 17 zł. została wpłacona w dniu 24.07.2008 r. na rachunek bankowy Dzielnicy Śródmieście m. st. Warszawy, nr 60 1030 1508 0000 0005 5001 0038, zgodnie z pokwitowaniem pozostającym w aktach sprawy.



z upoważnienia
GŁÓWNEGO INSPEKTORA NADZORU BUDOWLANEGO
DIREKTOR DEPARTAMENTU URZĘDZANIA ADMINISTRACJI
RECHUNKOWICZNE BIURO
Barbara Łasińska

Otrzymują:

1. Pan Jarosław Dolatowski
ul. Radomska 29/324
27-200 Starachowice
2. a/a

**ZA ZGODNOŚĆ
Z ORYGINAŁEM**

tech. elekt. *Jan Sobon*
Upr. do kierowania robotami
Sporządzanie projektów
w zakresie instalacji elektrycznych
§5 ust.2, §7, §13 ust.1 pkt.4 d
§2 ust.2 pkt.2, § 6 ust.4
Nr ewid. 126/81